

**НАХОДИЩЕ „СОФИЙСКА КОТЛОВИНА“  
Участък “София – Запад” – 2021**

1. Доклад относно дейностите по стопанисване на НМВ „София-Свобода“
2. Приложение № 1 към доклада
3. Приложение № 2 към доклада
4. Констативен протокол № 2-АЕ-138/30.11.2021г.

ДО:

МИНИСТЕРСТВО НА ОКОЛНАТА СРЕДА И ВОДИТЕ

БАСЕЙНОВА ДИРЕКЦИЯ „ДУНАВСКИ РАЙОН“

## ДОКЛАД

за 2021 г.

Относно изпълнение на дейностите по стопанисване на участък „София-Запад“ от находище на минерална вода № 102 „Софийска котловина“ – № 102 по Приложение № 2 към чл. 14, т. 2 на Закона за водите, предоставен на Столична община с Решение № 199/12.02.2021г. на министъра на околната среда и водите

1. Отчет за ползването на минералната вода и баланс на ресурсите на участъка/находището по § 133, ал. 9, т. 2, буква „и“, подбукви „аа“ и „бб“ от ПЗР на ЗИД на Закона за водите, в таблична форма, приложена към образеца на доклада – Приложение № 1.

2. Обща информация за извършени дейности по стопанисване на находището:  
- в табличната форма, приложена към образеца на доклада – Приложение № 2;  
- текстова информация за изпълнените през отчетната година дейности по точки, както следва:

2.1. Допроучване на участъка на минерална вода и преценка експлоатационните ресурси;

*С Решение №198/12.02.2021г. на Министъра на околната среда и водите на СО е предоставен за безвъзмездно управление и ползване, за срок до 01.01.2036г. участък „София-Запад“ от находище на минерална вода „Район „Софийска котловина“ – подземни води от Донеозойската подложка и неогенския седиментен комплекс с температура, по-висока от 20° С – област София“, община Столична – минерални води в неогенския седиментен комплекс, № 102в по приложение № 2 към чл. 14 на Закона за водите – изключителна Държавна собственост, район Нови Искър, СО, включително 7 съоръжения (сондажи), разкриващи минералната вода в участъка: сондажи №№ 2хг и 451-хг (3хг) – кв.Кумарица, Нови Искър; сондаж № 588хг – Гниляне; сондаж № 320хг – Световрачане; сондажи №№ 608хг, 596хг и сондаж на ул. „Дон“ – Чепинци.*

*След проведен избор на изпълнител от НАГ-СО е възложено хидрогеолошко обследване състоянието и възможностите за експлоатация на сондаж № 451-хг–кв.Кумарица, което към момента не е завършено.*

2.2. Изграждане/поддържане в изправност на надземното и мониторингово оборудване/ремонтни дейности/привеждане в кранов режим или консервиране на водовземните съоръжения, за които не са предоставени права за водовземане – (допълнително се описва: наличието на общ водомер за измерване на издетите водни количества, устройство за измерване на напора на минералните води и водомери за измерване на използваните обеми минерална вода от водоползвателите);

- Сондаж № 2хг – Кумарица: без каптажна шахта, на терен, затворен с фланец. Към настоящия момент не се използва.
- Сондаж № С – 451хг (3хг) – Кумарица: в бетонова шахта, на самоизлив, затворен с фланец, с монтирани разводки в 2 посоки със спирателни кранове като едната е с демонтирани тръби, а другата преминава в разпределителна шахта.

- *Съоръженията са неподдържани, сондажът не се използва в момента.*
  - *Сондаж № 588 хг – Гниляне: в бетонова шахта, не е оборудван и не се използва, с преустановен самоизлив.*
  - *Сондаж № 320хг – Световрачене: на самоизлив от желязна тръба, с бетонирано устие, не е оборудван и не се използва.*
  - *Сондаж № 608 хг – Чепинци: в бетонова шахта, на самоизлив в бетоново корито, не е оборудван и не се използва към настоящия момент.*
  - *Сондаж № 596 хг – Чепинци: в бетонова шахта, с необорудено устие, не се използва.*
  - *Сондаж – Чепинци на пресечката на ул. "Дол" и ул. "Кооператор"; със запушено устие.*
- 2.3. *Определяне, изграждане и експлоатация на СОЗ около водовземните съоръжения; Няма определени и изградени СОЗ около изброените съоръжения. Предстои избор на изпълнители и възлагане.*
- 2.4. *Поставяне и поддържане на трайна маркировка за идентификация на водовземните съоръжения, съгласно регистъра на съоръженията;*
- 2.5. *Наличие на решение на общинския съвет по чл. 41 от ЗВ за общо водовземане на гражданите – № и дата;*
- 2.6. *Наличие на решение на общинския съвет по § 133, ал. 9, буква „в“ от Закона за водите, минералната вода от участъка/находището да се предоставя за ползване безвъзмездно или след заплащане на такса, определена с тарифа, приета от общинския съвет – № и дата.*
- 2.7. *Протоколи за анализ на минералната вода – прилагат се копия; ПВзети водни проби от сондаж № 451хг – Кумарица. В процес на изследване.*
- 2.8. *Информация за осъществен контрол; Към момента се извършва хидрогеолошко обследване на сондаж № 451хг-Кумарица. Проведен контрол-проверка на сондажните съоръжения от БД „Дунавски район“ – Констативен протокол № 2-АЕ-138/30.11.2021г.*
- 2.9. *Информация за изпълнение на мерките в ПУРБ на територията на общината (за находищата, определени като водни тела в съответния ПУРБ); Неприложимо*
- 2.10. *Представяне в МОСВ на информация и документация за актуализиране на акта за ИДС на находището.*

Приложения:

1. Приложение № 1
2. Приложение № 2
3. Констативен протокол № 2-АЕ-138/30.11.2021г.

ГЛАВЕН АРХИТЕКТ  
НА СТОЛИЧНА ОБЩИНА

АРХ. ЗДРАВКО ЗДРАВКОВ

Находище на минерална вода №102 по Приложение №2 към чл.14, т. 2 на ЗВ Участък "София-Запад"		
Баланс на ресурсите на находището/участъка от находище		
Утвърдени експлоатационни ресурси	Предоставен дебит от участъка/находището	Свободен дебит на участъка/находището
(л/сек)	(л/сек)	(л/сек)
не	не	-

## Водовземни съоръжения

№ по ред	Водовземно съоръжение	Баланс на водовземното съоръжение			Списък на водоползвателите от съоръжението (титуляри на разрешителни)	Разрешен годишен воден обем от съоръжението (м <sup>3</sup> /год.)	Фактически използвани през предходната година водни обеми от съоръжението (м <sup>3</sup> /год.)	Заплатени такси за водовземане (лв.)	Мониторинг на минералната вода				Състояние на съоръжението (добро/задоволително/лошо)
		Утвърден технически възможен дебит (л/сек)	Предоставен дебит за ползване (л/сек)	Свободен дебит (л/сек)					Температура (С °)	Дебит (л/сек)	Водно ниво /напор (м)	№ и дата на Протокол за анализ на водата	
		1.	Сондаж № 2хг-Кумарица	не					не	не	-	-	
2.	Сондаж № 451хг Кумарица	Обследва се			-	-	-					задоволително	
3.	Сондаж № 588хг-Гниляне	не	не	не	-	-	-					лошо	
4.	Сондаж № 320хг Световрачане	не	не	не	-	-	-					задоволително	
5.	Сондаж №608хг Чепинци	не	не	не	-	-	-					добро	
6.	Сондаж №596хг-Чепинци	не	не	не	-	-	-					задоволително	
7.	Сондаж ул.Дон - Чепинци	не	не	не	-	-	-					лошо	

## Мониторингови съоръжения

№ по ред	Съоръжение за мониторинг	Мониторинг на минералната вода				Състояние на съоръжението (добро/задоволително/лошо)
		Температура (С °)	Дебит (л/сек)	Водно ниво /напор (м)	№ и дата на Протокол за анализ на водата	
	Няма мониторингови съоръжения					

Главен експерт "Минерални води":

инж. Ваня Николова

Приложение № 2

Община	Находище на минерална вода	Участък от находище на минерална вода	АИДС	Решение за предоставяне на находището/участъка	Заповед за утвърждаване на експлоатационните ресурси (ЕР) на находището/ на Участъка от находище по реда на § 133, ал. 2, т. 2 от ПЗР на ЗИД на ЗВ	Сертификат/Бали еологична оценка (БО)	Заповед за СОЗ	Поддържа се Регистър на съоръженията за минерални води	Издадени разрешителни	Поддържа се Регистър на разрешителните за водоземане от минерални води -ИДС	Тарифа за таксите за водоземане, приета от Общинския съвет	Забележка
1	2	3	4	5	7	8	9	10	11	12	13	14
Столична	№ 102 "Софийска котловина"	София-Запад		№ 19/ 12.02.2021г.	не	не	не	да	не	да	да	

Главен експерт "Минерални води":  
инж. Ваня Николова



**КОНСТАТИВЕН ПРОТОКОЛ № 2-АЕ-138**

Днес, 30.11.2021 г. подписаният инж. Ангел Еленков на длъжност гл. експерт, Д-я „Контрол“, при БДДР – Плевен, извърших проверка на обект: Район „Софийска котловина“ подземни води от Донеозойската подложка и неогенския седиментен комплекс с температура, по-висока от 20° С, участък „София – запад – област София“, община Столична – минерални води в неогенския седиментен комплекс, № 102в по приложение № 2 към чл. 14 на Закона за водите — изключителна Държавна собственост район Нови Искър, СО. С Решение №19/ 12.02.2021 г, на Министъра на ОСВ съоръженията са предадени на Столична община с Протокол от 11.05.2021 г.

При проверката присъстваха:

1. Име, фамилия, длъжност на представителя на обекта/фирма:  
инж. Ваня Николова -гл. експерт „Минерални води“ – Дирекция „Териториално планиране“  
направление „Архитектура и градоустройство“, СО  
живуща в гр. София, ул. Сердика №5

2. Име, фамилия/длъжност:  
инж. Румен Маринчев – Директор Дирекция „Контрол“ при БДДР – Плевен  
живущ в гр. Плевен, ул. „Чаталджа“ № 60  
община Плевен, област Плевен

3. Име, фамилия/длъжност:  
инж. Иван Илиев - гл. експерт дирекция Контрол при БД „Дунавски район  
живущ в гр.Плевен, ул. „Чаталджа“ № 60  
община Плевен, област Плевен

4. Име, фамилия/длъжност:  
Цветелин Павлов - гл. експерт Дирекция Контрол при БД „Дунавски район  
живущ в гр. Плевен, ул. „Чаталджа“ № 60  
община Плевен, област Плевен

Проверката се извършва във връзка с: чл.188 ал.1 т.3 а) и т.13 от Закона за водите и Заповед №116/ 15.10. 2021 г. на Директора на БДДР.

От направената проверка се констатира следното:

1. В деня на проверката се обходиха водоземни съоръжения, разкрили участък „София – запад – област София“, община Столична – минерални води в неогенския седиментен комплекс, № 102в по приложение № 2 към чл. 14 на Закона за водите — изключителна Държавна собственост, при което се констатира следното техническо състояние на сондажите:



### **Сондаж № 2хг - Кумарица**

Сондаж № 2хг се намира в кв. Кумарица, гр. Нови Искър на около 70-80 м северозападно от бившата градска баня.

Съоръжението е на терен без каптажна шахта, с метална обсадна колона Ø160, видима на 0,84 м от кота терен и устие затворено с фланец. На обсадната колона странично е монтирана водовземна тръба Ø90, заглушена с фланец. Сондажа е използван за хранване на бивша градска баня и фонтанка зад нея. В момента не се използва, но самоизлива продължава в банята. Няма охранителна зона и достъпа до сондажа е не ограничен.

### **Сондаж № С – 451хг (3хг) – Кумарица**

Сондаж № С – 451хг (3хг) се намира в кв. Кумарица, гр. Нови Искър на около 140-150 м север - северозападно от спешния център и на около 200 м север-североизток от сондаж № 2хг.

Сондажът е в бетонова шахта с размери 1,80/ 1,60/ 1,70 м и отвор 0,8/0,8 м. Имота, в който се намира сондажа има изградена метална ограда с височина около 1,40 м, на места компрометирана и с размери 24,0 м/ 26,0 м. Устието на сондажа е затворено с фланец на височина 0,75 м от кота-дъно на сондажната шахта, на което е монтирана тръба за поставяне на манометър или пробка. Към обсадната тръба Ø108 са монтирани разводки в две посоки.

Разводките представляват метални тръби Ø60 с монтирани на тях спирателни кранове. Едната разводка след спирателния кран е с демонтирани тръби. След спирателния кран, другата разводка преминава в съседна бетонова разпределителна шахта.

Не е оборудван с помпа и не се използва. Сондажа е на самоизлив. Достъпа до сондажа е не ограничен.

### **Сондаж № 588 хг - Гниляне**

Сондаж С – № 588хг се намира в кв. Гниляне, гр. Нови Искър на около 140 м източно от бившата обществена баня. Описан е в акт № 62/01.04.1997г. за държавна собственост.

Съоръжението се намира в бетонова шахта с вътрешни размери 2,83/ 1,78/ 1,30 м. На устието на сондажа са изпълнени пробка за взимане на проби, спирателен кран, тройник с две хранващи тръби работна и резервна към старата баня.

Не е оборудван и не се използва. Сондажа е с преустановен самоизлив. Няма охранителна зона и достъпа до сондажа е не ограничен.

### **Сондаж № 320хг - Световрачене**

Сондаж № 320хг се намира в землището на с. Световрачене, р-н Нови Искър в земеделски имоти.

Около сондажа е излят бетонов фундамент. Устието му е бетонизирано. Фонтанната арматура е под бетона. Оставен на самоизлив, при който водата се излива в земеделските площи.

Не е оборудван и не се използва. Сондажа фонтанира от желязна тръба 2 цола. Няма охранителна зона и достъпа до сондажа е не ограничен.

### **Сондаж № 608 хг - Чепинци**

Сондаж № 608 хг – се намира в югозападния край на с. Чепинци на около 140 м СИ от коритото на р. Искър.

Съоръжението е в бетонова шахта с размери 2,20/ 3,60/ 0,80 м. От сондажа е изведена метална водовземна тръба, която отвежда самоизлива на повърхността в бетоново корито, където е монтиран спирателен кран. Захранвал е обществена баня –Чепинци, довеждащите водопроводи към която са демонтирани, при което при отворен кран водата се оттича в



прилежащия терен. От фонтанната арматура тече вода и последната е затопена до нивото на крановете. Шахтата е замърсена с боклуци и строителни отпадъци.

Не е оборудван и не се използва. Няма охранителна зона и достъпа до сондажа е не ограничен.

### Сондаж № 596 хг - Чепинци

Сондаж № 596 хг – се намира в северо-западния край на с. Чепинци, м. Ридо, в земеделски имоти.

Съоръжението е в бетонова шахта. Необорудвано устие на сондажа се разкрива на дъното на сондажната шахта, с демонтиран люк. Не е оборудван и не се използва. Няма охранителна зона и достъпа до сондажа е не ограничен.

### Сондаж - Чепинци

При настоящия оглед на място е установен сондаж на пресечката на ул. “Дол” и ул. “Кооператор” в с. Чепинци с географски координати N 42°45'47,414 E 23°26'07,181 с обсадна тръба Ф 180, експлоатационната колона е запушена. Запушеното устие на сондажа се намира на кота терен.

### Предписания, срокове, отговорници:

1. Кмет/ Главен архитект на Столична община да назначи комисия за извършване на инвентаризация на съоръженията на находища за минерални води, както следва:

„Софийска котловина” подземни води от Донеозойската подложка и неогенския седиментен комплекс с температура, по-висока от 20° С, участък „София – запад – област София”, община Столична – минерални води в неогенския седиментен комплекс, № 102в по приложение № 2 към чл. 14 на Закона за водите.

- София –Баталова воденица №74 по приложение № 2 към чл. 14 на Закона за водите.
- София-Железница № 76 по приложение № 2 към чл. 14 на Закона за водите.
- София – Лозенец № 78 по приложение № 2 към чл. 14 на Закона за водите.
- София – Надежда № 79 по приложение № 2 към чл. 14 на Закона за водите.
- София – Овча купел № 80 по приложение № 2 към чл. 14 на Закона за водите.
- София – Панчарево № 81 по приложение № 2 към чл. 14 на Закона за водите.
- София – Свобода № 82 по приложение № 2 към чл. 14 на Закона за водите.
- София – Център № 83 по приложение № 2 към чл. 14 на Закона за водите.

Срок: 08.12.2021 г.

Отг. Кмет/ Гл. архитект на СО

2. Да се представят в БДДР екземплярите от инвентаризационните протоколи/ доклад.

Срок: 17.12.2021 г.

Отг. Кмет/ Гл. архитект на СО

3. Настоящия констативен протокол да се представи на Кмета/ Главен Архитект на Столична община за изпълнение и сведение.

Срок: 01.12.2021 г.

Отг. инж. В. Николова

Настоящия протокол се състави в два еднообразни екземпляра, по един за всяка от страните.








Извършил проверката:

инж. Ангел Еленков

Присъствали:

1.  инж. Ваня Николова
2.  инж. Румен Маринчев
3.  инж. Иван Илиев
4. Цветелин Павлов

Получил екземпляр от протокола: дата: 30.11.2021 г.  
/Представител на Столична община/

Подпис:  .....  
/инж. Ваня Николова/

