

РЕПУБЛИКА БЪЛГАРИЯ

МИНИСТЕРСТВО НА РЕГИОНАЛНОТО РАЗВИТИЕ И БЛАГОУСТРОЙСТВОТО

УТВЪРЖДАВАМ: .....

(подпис и печат)

МИНИСТЪР: ВИОЛЕТА КОМИТОВА

(име и фамилия)

А К Т № 1738

ЗА ИЗКЛЮЧИТЕЛНА ДЪРЖАВНА СОБСТВЕНОСТ

Регистър:3

Досие (РЗ) 1738

1. ДАТА НА СЪЗДАВАНЕ	06.10.2021 г.
2. ПРАВНО ОСНОВАНИЕ	Чл. 18, ал. 1 от Конституцията на Република България чл.69 и чл.71 от Закона за държавната собственост чл.14, т.2 и чл.17, ал.2 от Закона за водите
3. ВИД И ОПИСАНИЕ НА ИМОТА	<b>НАХОДИЩЕ НА МИНЕРАЛНА ВОДА "СОФИЯ - БАТАЛОВА ВОДЕНИЦА"</b> Дебит 6,3 л/сек. Експлоатационните ресурси за находище на минерална вода "София - Баталова воденица" са утвърдени със Заповед № РД-16/10.01.2017 г. на министъра на околната среда и водите, както следва: 1. Експлоатационни ресурси за находище на минерална вода "София - Баталова воденица", община Столична, област София - от пукнатинно - жилин тип, формирано в термоводоносната зона на напуканите сенонски андезити: <b>Виж раздел 8:</b>
4. МЕСТОНАХОЖДЕНИЕ НА ИМОТА	Община Столична, Област София
5. ГРАНИЦИ НА ИМОТА	Координати на водовземното съоръжение: (Координатна система - "ККС 2005")  <b>Водовземно съоръжение</b> Съоръжение:                      X (m)                      Y (m) Сондаж                              4 731 168,639                      320 180,283 №6хг

6. ПРЕДОСТАВЕНИ ПРАВА ВЪРХУ ИМОТА:

(акт за предоставяне, срок, приобретатели)

7. АКТОСЪСТАВИТЕЛ (трите имена и длъжност)

Димитър Петков – държавен експерт в дирекция  
“Държавна собственост”

.....  
(ПОДПИС)

8. ЗАБЕЛЕЖКИ

За находище на минерална вода "София - Баталова воденица" е съставен стар АИДС № 44/31.03.1997 год. с наименование "Ж.к.Сердика (Баталова воденица)".

Документите за съставянето на акта са предоставени от Министерството на околната среда и водите (МОСВ) с писмо с вх.№ 90-05-1069/03.09.2021 г.

На основание Решение № 35 от 04.02.2011 г. на министъра на околната среда и водите на Столична община е предоставено безвъзмездно за управление и ползване за срок 25 години находище на минерална вода "София - Баталова воденица", Столична община, област София - изключителна държавна собственост, включено под № 74 от Приложение № 2 към чл.14, т.2 от Закона за водите, включително водовземното съоръжение - Сондаж № бхг.

Сондаж № бхг е разположен в поземлен имот с идентификатор 68134.305.520 по кадастралната картата и кадастралните регистри на гр. София, Столична община, област София, съгласно скица № 15-740025-08.07.2021 г., издадена от Служба по геодезия, картография и кадастър (СГКК) - гр. София.

Продължение от раздел 3:

Воден обект	Експлоатационни ресурси от минерална вода			Температура Т (°C)	Експлоатационни ресурси от хидрогеотермална енергия		
	Q <sub>EP1</sub> (л/сек)	Q <sub>EP2</sub> (л/сек)	Q <sub>EP3</sub> (л/сек)		Q (л/сек)	ΔТ (°C)	G <sup>л</sup> <sub>екс</sub> (kJ/s)
Находище на минерална вода "София - Баталова воденица", от пукнатинно - жилинен тип, формирано в термоводоносната зона на напуканите сенонски андезити	2,52	3,78	-	43	6,30 Сондаж №бхг	28	739,12 Сондаж №бхг
	6,30						

Виж раздел 8 на л



РЕПУБЛИКА БЪЛГАРИЯ

МИНИСТЕРСТВО НА РЕГИОНАЛНОТО РАЗВИТИЕ И БЛАГОУСТРОЙСТВОТО

УТВЪРЖДАВАМ: .....

(подпис и печат)

МИНИСТЪР:

(име и фамилия)

А К Т № 1738


ЗА ИЗКЛЮЧИТЕЛНА ДЪРЖАВНА СОБСТВЕНОСТ

Регистър:

Досие (РЗ)

ЛИСТ 2

1. ДАТА НА СЪЗДАВАНЕ	
2. ПРАВНО ОСНОВАНИЕ	
3. ВИД И ОПИСАНИЕ НА ИМОТА	
4. МЕСТОНАХОЖДЕНИЕ НА ИМОТА	
5. ГРАНИЦИ НА ИМОТА	



6. ПРЕДОСТАВЕНИ ПРАВА ВЪРХУ ИМОТА:

(акт за предоставяне, срок, приобретатели)

7. АКТОСЪСТАВИТЕЛ (трите имена и длъжност)

.....  
(подпис)

8. ЗАБЕЛЕЖКИ

Продължение от раздел 8 на лист 1:

2. Технически възможен дебит на водоземното съоръжение:

Водоземно съоръжение:	Технически възможен дебит на водоземното съоръжение	Кота ПВН	Допустимо понижение $S_{\text{доп}}$	Допустима дълбочина на водното ниво,	Допустима кота на динамичното водно ниво,	Температура
	Q (л/сек)	м	м	м	м	Т (°C)
Сондаж №6хг	6,30	531,12	2,20	20,5	Помпажно до кота 528,92 м	43



РЕПУБЛИКА БЪЛГАРИЯ

МИНИСТЕРСТВО НА РЕГИОНАЛНОТО РАЗВИТИЕ И БЛАГОУСТРОЙСТВОТО

УТВЪРЖДАВАМ: .....

(подпис и печат)

МИНИСТЪР: ВИОЛЕТА КОМИТОВА

(име и фамилия)


АКТ № 1738

ЗА ИЗКЛЮЧИТЕЛНА ДЪРЖАВНА СОБСТВЕНОСТ

Регистър:3

Досие (РЗ) 1738

1. ДАТА НА СЪЗДАВАНЕ	06.10.2021 г.						
2. ПРАВНО ОСНОВАНИЕ	Чл. 18, ал. 1 от Конституцията на Република България чл.69 и чл.71 от Закона за държавната собственост чл.14, т.2 и чл.17, ал.2 от Закона за водите						
3. ВИД И ОПИСАНИЕ НА ИМОТА	<b>НАХОДИЩЕ НА МИНЕРАЛНА ВОДА "СОФИЯ - БАТАЛОВА ВОДЕНИЦА"</b> Дебит 6,3 л/сек. Експлоатационните ресурси за находище на минерална вода "София - Баталова воденица" са утвърдени със Заповед № РД-16/10.01.2017 г. на министъра на околната среда и водите, както следва: 1. Експлоатационни ресурси за находище на минерална вода "София - Баталова воденица", община Столична, област София - от пукнатинно - жилин тип, формирано в термоводоносната зона на напуканите сенонски андезити: <b>Виж раздел 8.</b>						
4. МЕСТОНАХОЖДЕНИЕ НА ИМОТА	Община Столична, Област София						
5. ГРАНИЦИ НА ИМОТА	<b>Координати на водоземното съоръжение:</b> (Координатна система - "ККС 2005")  <b>Водоземно съоръжение</b> <table><thead><tr><th>Съоръжение:</th><th>X (m)</th><th>Y (m)</th></tr></thead><tbody><tr><td>Сондаж №6хг</td><td>4 731 168,639</td><td>320 180,283</td></tr></tbody></table>	Съоръжение:	X (m)	Y (m)	Сондаж №6хг	4 731 168,639	320 180,283
Съоръжение:	X (m)	Y (m)					
Сондаж №6хг	4 731 168,639	320 180,283					



6. ПРЕДОСТАВЕНИ ПРАВА ВЪРХУ ИМОТА:

(акт за предоставяне, срок, приобретатели)

7. АКТОСЪСТАВИТЕЛ (трите имена и длъжност)

Димитър Петков Петков – държавен експерт в дирекция  
"Държавна собственост"

.....  
(подпис)

8. ЗАБЕЛЕЖКИ

За находище на минерална вода "София - Баталова воденица" е съставен стар АИДС № 44/31.03.1997 год. с наименование "Ж.к.Сердика (Баталова воденица)".

Документите за съставянето на акта са предоставени от Министерството на околната среда и водите (МОСВ) с писмо с вх.№ 90-05-1069/03.09.2021 г.


На основание Решение № 35 от 04.02.2011 г. на министъра на околната среда и водите на Столична община е предоставено безвъзмездно за управление и ползване за срок 25 години находище на минерална вода "София - Баталова воденица", Столична община, област София - изключителна държавна собственост, включено под № 74 от Приложение № 2 към чл.14, т.2 от Закона за водите, включително водовземното съоръжение - Сондаж № 6хг.

Сондаж № 6хг е разположен в поземлен имот с идентификатор 68134.305.520 по кадастралната картата и кадастралните регистри на гр. София, Столична община, област София, съгласно скица № 15-740025-08.07.2021 г., издадена от Служба по геодезия, картография и кадастър (СГКК) - гр. София.

Продължение от раздел 3:

Воден обект	Експлоатационни ресурси от минерална вода			Температура Т (°C)	Експлоатационни ресурси от хидрогеотермална енергия		
	Q <sub>EP1</sub> (л/сек)	Q <sub>EP2</sub> (л/сек)	Q <sub>EP3</sub> (л/сек)		Q (л/сек)	ΔТ (°C)	G <sup>л</sup> <sub>екс</sub> (kJ/s)
Находище на минерална вода "София - Баталова воденица", от пукнатинно - жилилен тип, формирано в термоводоносната зона на напуканите сенонски андезити	2,52	3,78	-	43	6,30 Сондаж №6хг	28	739,12 Сондаж №6хг
	6,30						

Виж раздел 8 на лист 2.



РЕПУБЛИКА БЪЛГАРИЯ

МИНИСТЕРСТВО НА РЕГИОНАЛНОТО РАЗВИТИЕ И БЛАГОУСТРОЙСТВОТО

УТВЪРЖДАВАМ: .....

(подпис и печат)

МИНИСТЪР:

(име и фамилия)

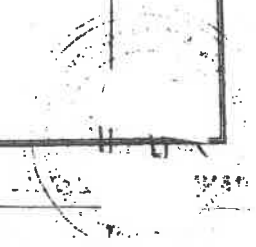
АКТ № 1738

ЗА ИЗКЛЮЧИТЕЛНА ДЪРЖАВНА СОБСТВЕНОСТ

Регистър:  
Досие (РЗ)

ЛИСТ 2

1. ДАТА НА СЪЗДАВАНЕ	
2. ПРАВНО ОСНОВАНИЕ	
3. ВИД И ОПИСАНИЕ НА ИМОТА	
4. МЕСТОНАХОЖДЕНИЕ НА ИМОТА	
5. ГРАНИЦИ НА ИМОТА	



6. ПРЕДОСТАВЕНИ ПРАВА ВЪРХУ ИМОТА:

(акт за предоставяне, срок, приобретатели)

7. АКТОСЪСТАВИТЕЛ (трите имена и длъжност)

.....  
(подпис)

8. ЗАБЕЛЕЖКИ

Продължение от раздел 8 на лист 1:

2. Технически възможен дебит на водоземното съоръжение:

Водоземно съоръжение:	Технически възможен дебит на водоземното съоръжение	Кота ПВН	Допустимо понижение $S_{\text{доп}}$	Допустима дълбочина на водното ниво,	Допустима кота на динамичното водно ниво,	Температура
	Q (л/сек)	м	м	м	м	T (°C)
Сондаж №6хг	6,30	531,12	2,20	20,5	Помпажно до кота 528,92 м	43