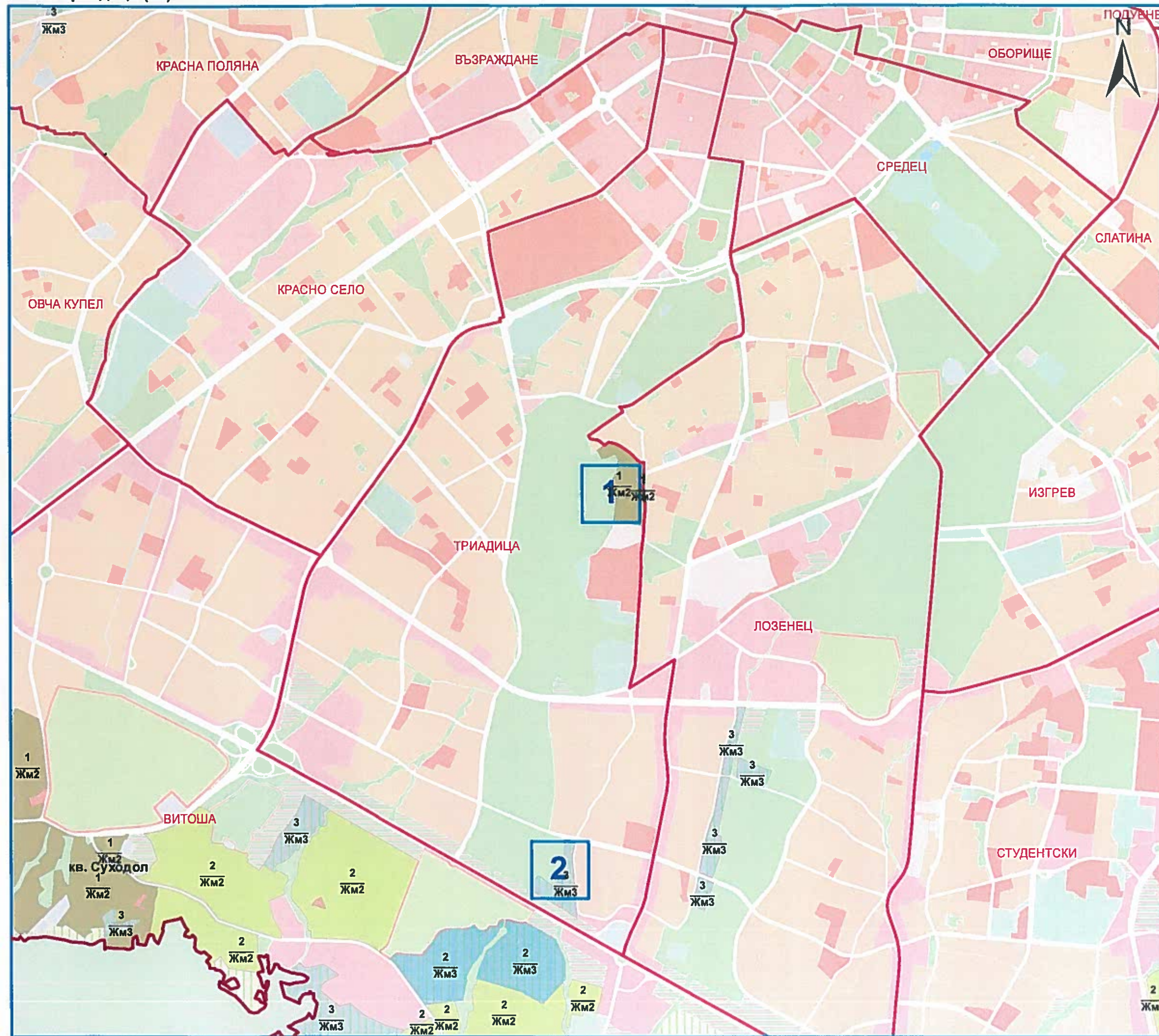





Район Трианица (10)



СТОЛИЧНА ОБЩИНА

Територии с  
пределно допустими стойности  
на устройствените показатели  
за зони Жм1, Жм2, Жм3 и Жв

Общо разположение на схемите  
по номер на листовите  
за територията на  
район ТРИАДИЦА - СО

-  Граница административен район
-  Строителна граница на гр. София
-  4 Номер на схема (лист) за района

2018г.

М 1:25,000