






СТОЛИЧНА ОБЩИНА

Територии с  
пределно допустими стойности  
на устройствените показатели  
за зони Жм1, Жм2, Жм3 и Жв

	<b>1</b> <b>Жм1</b>	Плътност - 20% Кинт - 0,6 Озеленяване - 70% Кота корниз - 7м.
	<b>2</b> <b>Жм2</b>	Плътност - 25% Кинт - 0,8 Озеленяване - 60% Кота корниз - 8,5м.
	<b>3</b> <b>Жм3</b>	Плътност - 20% Кинт - 0,5 Озеленяване - 70% Кота корниз - 7м.
	<b>1</b> <b>Жв</b>	Плътност - 25% Кинт - 0,8 Озеленяване - 60% Кота корниз - 8,5м. Кота било - 10м.
	<b>2</b> <b>Жв</b>	Плътност - 20% Кинт - 0,6 Озеленяване - 60% Кота корниз - 7м.

ОДОВЕДЕН  
е Проектът  
на 13.08.2018г.

ГЛАВЕН АРХИТЕКТ НА  
СТОЛИЧНА ОБЩИНА: АРХ. ЗДРАВКО ЗДРАВКОВ

Август 2018г.

М 1:10,000