




СТОЛИЧНА ОБЩИНА

Територии с
пределно допустими стойности
на устройствените показатели
за зони Жм1, Жм2, Жм3 и Жв

Общо разположение на схемите
по номер на листовите
за територията на
район НОВИ ИСКЪР - СО

-  Граница административен район
-  Строителна граница на гр. София
-  Номер на схема (лист) за района