







ЛЕГЕНДА

-  ОБХВАТ НА РАЗРАБОТКАТА
-  ГРАНИЦА НА ВОДОСБОР
-  ВОДОСБОР НА УЧАСТЪК ОТ КОСАНИН ДОЛ
-  КАНАЛ ЗА ДЪЖДОВНИ ВОДИ ПО ДРУГИ ПЛАН СХЕМИ

ИЗМЕНЕНИЕ НА ПЛАН ЗА УЛИЧНА РЕГУЛАЦИЯ

на улици от. 1.-от. 2; до от. 104; от. 372-от. 444

ПЛАН ЗА УЛИЧНА РЕГУЛАЦИЯ

на нови улици от. 2.-от. 103; от. 104.-от. 502; от. 444.-от. 571; от. 568.-от. 582; от. 572.-от. 575; от. 508.-от. 511; от. 504.-от. 373в; от. 512.-от. 519; от. 515.-от. 518; от. 514.-от. 534; от. 510.-от. 535; от. 104.-от. 545; от. 543.-от. 553

ИЗМЕНЕНИЕ НА ПЛАН ЗА РЕГУЛАЦИЯ И ЗАСТРОЯВАНЕ

НА УПИ V-529; VI-557; VII-556; VIII-556 и IX-555 за НОВИ УЛИ V-529, 3053 "за ЖС"; VI-557 "за ЖС"; VII-556 "за ЖС" и VIII-555 "за ЖС" В КВ.34;

М. "КОСАНИН ДОЛ", РАЙОН ПАНЧАРЕВО, СО

**ИНЖЕНЕРНА ИНФРАСТРУКТУРА
СХЕМА НА ОТКРИТИ ВОДНИ ТЕЧЕНИЯ
(ВОДНИ ТЕЛА)**



УРЕДИТАТ БООД
София 1303, ул. "Осогово" №30, офис 301
(+359) 886 400 011
urbatlat.bg@gmail.com

ПРОЕКТАНТ:	КОНОЛИЗ.
СЪГЛАСУВАЛИ:	ЧАСТ ПЛАН СХЕМА
ВЪЗПОЖИТЕЛИ:	чертеж 3
	МАСШОБ 1:25 000
	ДАТА 08.2020