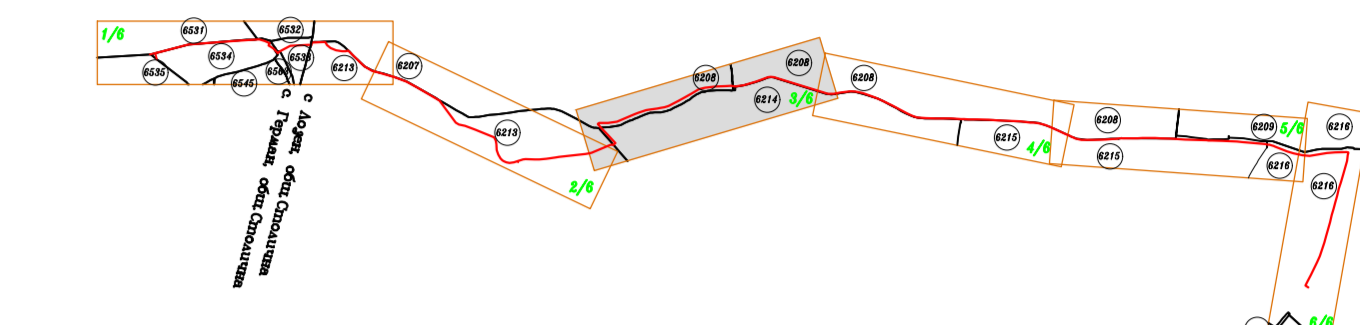


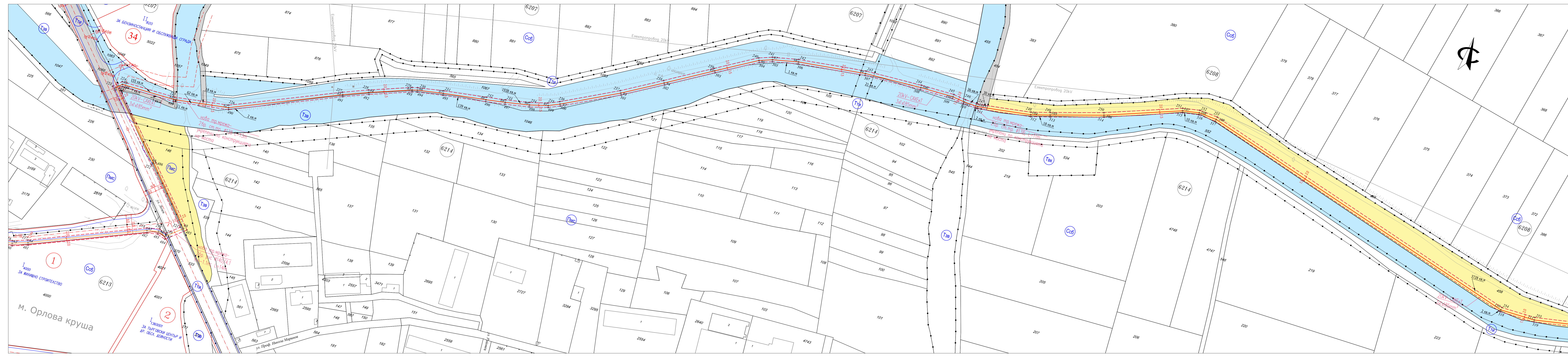
ПУП - Парцеларен план

за одобрение на трасе на електропровод 20 kV и присъединяването му към разпределителна мрежа "ЧЕЗ Разпределение България" АД, от ПИ с идентификационен номер 44063.6216.3595 (възлова станция Долна Лозина) до ПИ с идентификационен номер 14831.6534.18 (съществуващ железорелсов стълб от въздушен електропровод 20kV "Бирен завоуд") в обхват: от. 4996, кв.165, м. "С. Лозен", от ПИ с идентификационен номер 44063.6216.471 до ПИ с идентификационен номер 44063.6216.3565, 44063.6207.1047, 44063.6213.298, 44063.6213.299, 44063.6213.299, 14831.6534.1656 до ул. между от.203 и от.205, 44063.6215.696, 44063.6208.498, 44063.6207.1067 до улица между от. 221а при кв.34, кв.32 на м. "Враца - Лозен - тригълнико" и от.1 м. "Орлова круша", от.1 до от.74, прилежаща на кв.1,10 и 9 м. Орлова круша, ПИ с идентификационен номер 44063.6213.240, 44063.6207.1047, 44063.6213.298, 44063.6213.299, 14831.6534.1656 до ул. между от.203 и от.205, прилежаща на кв.59, м. "Орлова круша", по улица с от.205-от.203-от.1656 до от.1656, прилежаща на кв.496, м. "С. Парчен" и Изменение на улица регулация между от. 1656-1656-1656-1656-1656-от.1656 на м. "С. Парчен", СО - район "Панчарево"



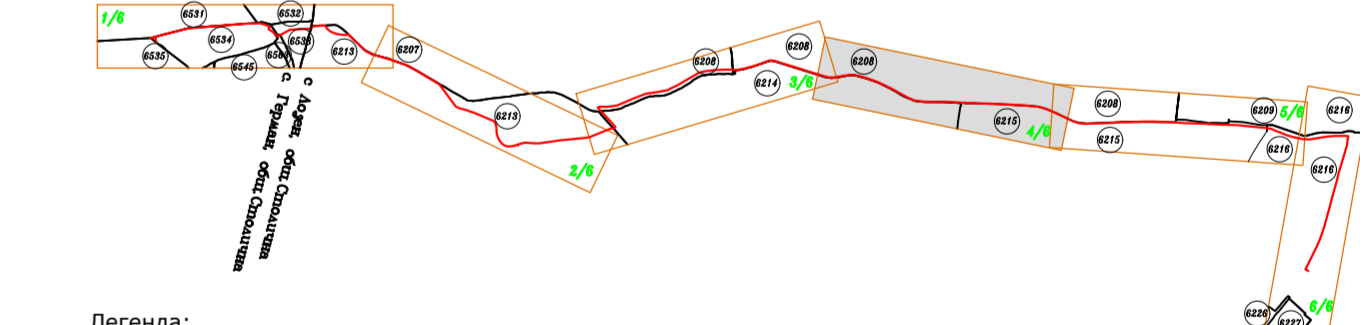
Легенда:  
Трасе на електропровод 20 kV в частта Парцеларен план  
Трасе на електропровод 20 kV в частта с план-схеми на част електроснабдяване  
Земеделска територия - нива, ливада, пасище  
Земеделска територия - селскостопански, горски, водостопански път  
Територия на транспорта - местен път, път от републиканската пътна мрежа  
Територия, заета от води и водни обекти - водно течение, водна площ, съоръжение, напоителен канал  
Площ на ПИ, засягната от парцеларен план на трасе на електропровод 20 kV  
Подобна точка от обхват на парцеларен план и на трасе на електропровод 20 kV

Изпълнител:	"ЧЕЗ Разпределение България" АД			
Изм. №:	1			
Издане:	1			
Проект:	ПОДРОБЕН УСТРОЙСТВЕН ПЛАН			
Обект (Обхват):	Трасе на електропровод 20 kV и присъединяването му към разпределителна мрежа "ЧЕЗ Разпределение България" АД, от ПИ с идентификационен номер 14831.6534.18 (съществуващ железорелсов стълб от въздушен електропровод 20kV "Бирен завоуд") до ПИ с идентификационен номер 44063.6216.3565, 44063.6216.3565, 44063.6215.701, 44063.6215.696, 44063.6208.498, 44063.6207.1067 до улица между от. 221а при кв.34, кв.32 на м. "Враца - Лозен - тригълнико" и от.1 м. "Орлова круша", от.1 до от.74, прилежаща на кв.1,10 и 9 м. Орлова круша, ПИ с идентификационен номер 44063.6213.240, 44063.6207.1047, 44063.6213.298, 44063.6213.299, 14831.6534.1656 до ул. между от.203 и от.205, прилежаща на кв.59, м. "Орлова круша", по улица с от.205-от.203-от.1656 до от.1656, прилежаща на кв.496, м. "С. Парчен" и Изменение на улица регулация между от. 1656-1656-1656-1656-1656-от.1656 на м. "С. Парчен", СО - район "Панчарево"			
Част:	Парцеларен план и ИТУР			
Изготвил:	инж. В.Иванова			
Печат:				
Одобрил:				
Печат:				
ФАЗА:	ФОРМАТ:	ДАТА:	ЛИСТ №:	МАЩАБ:
О.П.	1450/297	05.2022г.	3/6	1:1000



ПУП - Парцеларен план

за одобрение на трасе на електропровод 20 kV и присъединяването му към разпределителна мрежа "ЧЕЗ Разпределение България" АД, от ПИ с идентификационен номер 44063.6216.3595 (възлова станция Долна Лозина) до ПИ с идентификационен номер 14831.6534.18 (съществуващ железорелсов стълб от въздушен електропровод 20kV "Бирен завоуд") в обхват: от. 4996, кв.165, м. "С. Лозен", от ПИ с идентификационен номер 44063.6216.471 до ПИ с идентификационен номер 44063.6216.3565, 44063.6207.1047, 44063.6213.298, 44063.6213.299, 44063.6213.299, 14831.6534.1656 до ул. между от.203 и от.205, 44063.6215.696, 44063.6208.498, 44063.6207.1067 до улица между от. 221а при кв.34, кв.32 на м. "Враца - Лозен - тригълнико" и от.1 м. "Орлова круша", от.1 до от.74, прилежаща на кв.1,10 и 9 м. Орлова круша, ПИ с идентификационен номер 44063.6213.240, 44063.6207.1047, 44063.6213.298, 44063.6213.299, 14831.6534.1656 до ул. между от.203 и от.205, прилежаща на кв.59, м. "Орлова круша", по улица с от.205-от.203-от.1656 до от.1656, прилежаща на кв.496, м. "С. Парчен" и Изменение на улица регулация между от. 1656-1656-1656-1656-1656-от.1656 на м. "С. Парчен", СО - район "Панчарево"



Легенда:  
Трасе на електропровод 20 kV в частта Парцеларен план  
Трасе на електропровод 20 kV в частта с план-схеми на част електроснабдяване  
Земеделска територия - нива, ливада, пасище  
Земеделска територия - селскостопански, горски, водостопански път  
Територия на транспорта - местен път, път от републиканската пътна мрежа  
Територия, заета от води и водни обекти - водно течение, водна площ, съоръжение, напоителен канал  
Площ на ПИ, засягната от парцеларен план на трасе на електропровод 20 kV  
Подобна точка от обхват на парцеларен план и на трасе на електропровод 20 kV

Изпълнител:	"ЧЕЗ Разпределение България" АД			
Изм. №:	1			
Издане:	1			
Проект:	ПОДРОБЕН УСТРОЙСТВЕН ПЛАН			
Обект (Обхват):	Трасе на електропровод 20 kV и присъединяването му към разпределителна мрежа "ЧЕЗ Разпределение България" АД, от ПИ с идентификационен номер 14831.6534.18 (съществуващ железорелсов стълб от въздушен електропровод 20kV "Бирен завоуд") до ПИ с идентификационен номер 44063.6216.3565, 44063.6216.3565, 44063.6215.701, 44063.6215.696, 44063.6208.498, 44063.6207.1067 до улица между от. 221а при кв.34, кв.32 на м. "Враца - Лозен - тригълнико" и от.1 м. "Орлова круша", от.1 до от.74, прилежаща на кв.1,10 и 9 м. Орлова круша, ПИ с идентификационен номер 44063.6213.240, 44063.6207.1047, 44063.6213.298, 44063.6213.299, 14831.6534.1656 до ул. между от.203 и от.205, прилежаща на кв.59, м. "Орлова круша", по улица с от.205-от.203-от.1656 до от.1656, прилежаща на кв.496, м. "С. Парчен" и Изменение на улица регулация между от. 1656-1656-1656-1656-1656-от.1656 на м. "С. Парчен", СО - район "Панчарево"			
Част:	Парцеларен план и ИТУР			
Изготвил:	инж. В.Иванова			
Печат:				
Одобрил:				
Печат:				
ФАЗА:	ФОРМАТ:	ДАТА:	ЛИСТ №:	МАЩАБ:
О.П.	1450/297	05.2022г.	4/6	1:1000

