


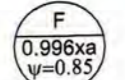


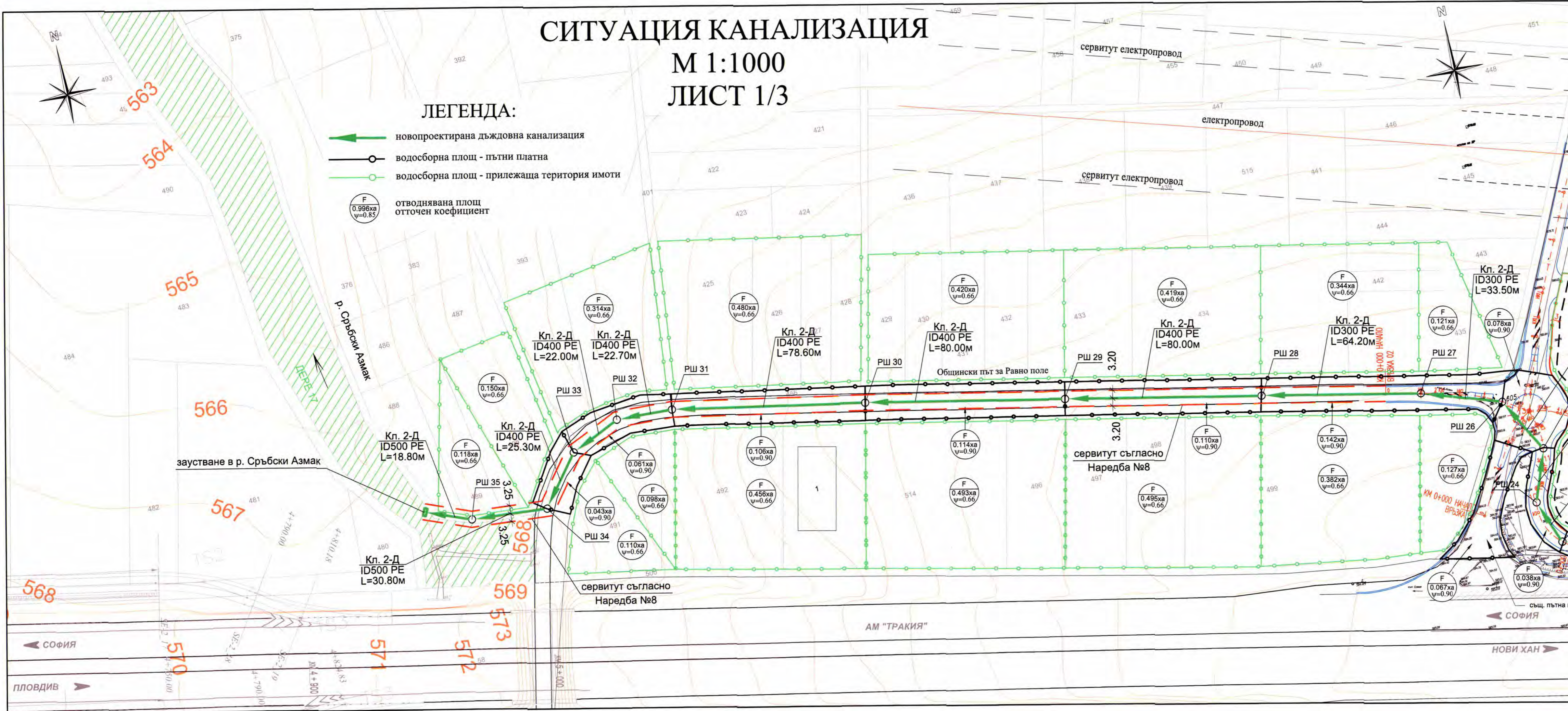
# СИТУАЦИЯ КАНАЛИЗАЦИЯ

## М 1:1000

### ЛИСТ 1/3

#### ЛЕГЕНДА:

-  новопроектирана дъждовна канализация
-  водосборна площ - пътни платна
-  водосборна площ - прилежаща територия имоти
-  отводнявана площ  
отточен коефициент



НАМАРА НА ИНЖЕНЕРИТЕ В ИНЖ. СЪВЕТОУ ПРОЕКТИРНЕ  
 ЕТНАРНА-ОБЕКТАНКА ГРАДСКО СЪВЕЩАНИЕ  
 Регистрационен № 00381  
 Серия: ВС  
 Част на проекта: ...  
 Подпис: ...



<b>"ДИКРАС"-ООД</b>		част Схеми част Вук черт.6
ОБЕКТ:	ПУП- ПУР и ПРЗ ПО ПРАВИЛАТА НА ЧЛ.16 ОТ ЗУТ Обхват: ПИ с идентификатори 44063.6205.301, ПИ 44063.6205.362, 44063.6205.361, 44063.6205.504, 44063.6205.503 по КККР на с. Лозен и ПИ с идентификатори 44063.6205.368 и 44063.6205.302 по КККР на с. Лозен за прилежаща улица, р-н Панчарево, гр. София.	
ЧЕРТЕЖ:	СИТУАЦИЯ КАНАЛИЗАЦИЯ - ЛИСТ 1/3	машаб: 1:1000
ПРОЕКТАНТ:	инж. Д. Кузурина	дата: 01.2025
УПРАВИТЕЛ:	инж. Д. Кузурина	




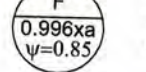


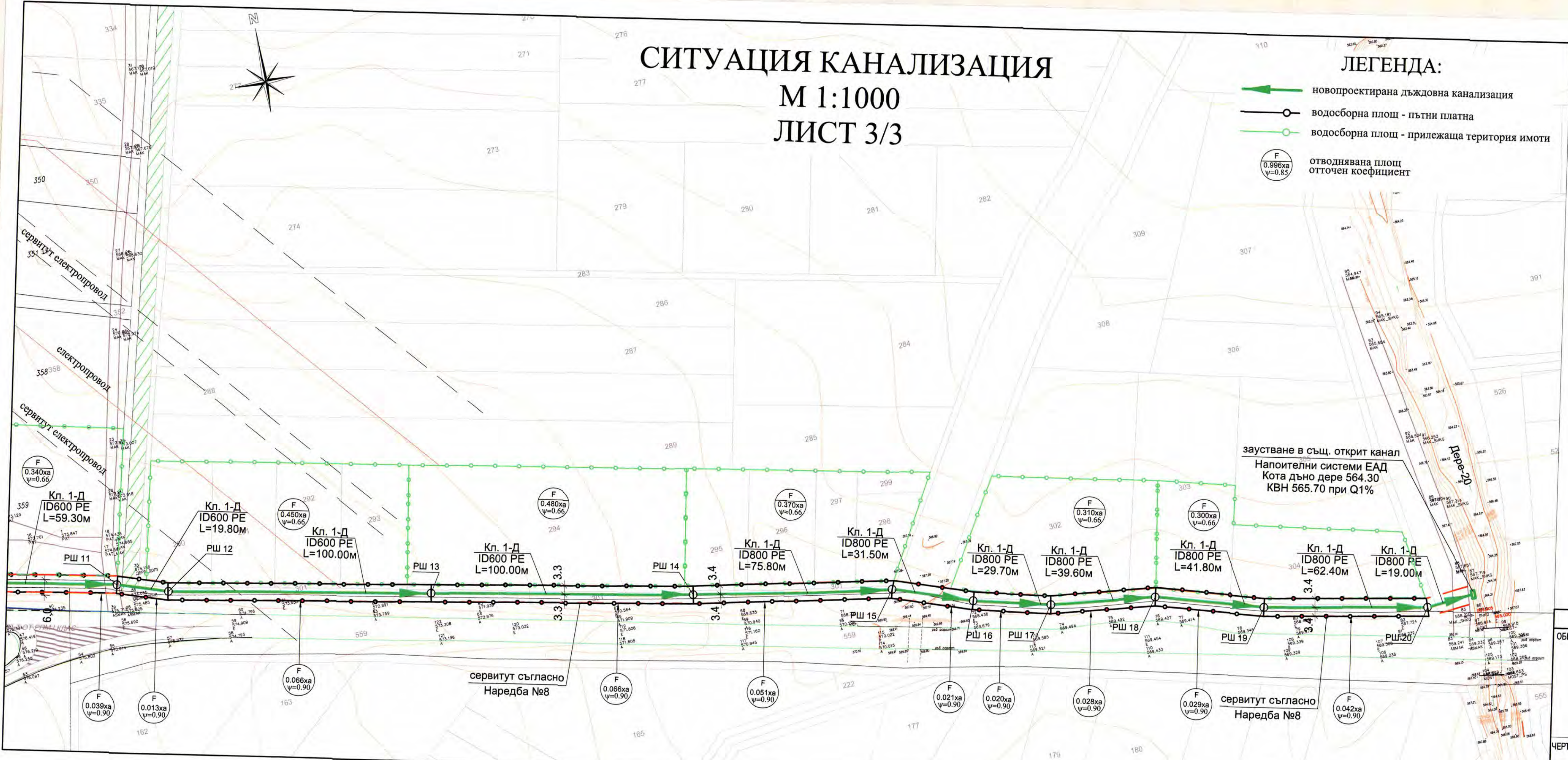
# СИТУАЦИЯ КАНАЛИЗАЦИЯ

## М 1:1000

### ЛИСТ 3/3

#### ЛЕГЕНДА:

-  новопроектирана дъждовна канализация
-  водосборна площ - пътни платна
-  водосборна площ - прилежаща територия имоти
-  отводнявана площ  
отточен коефициент



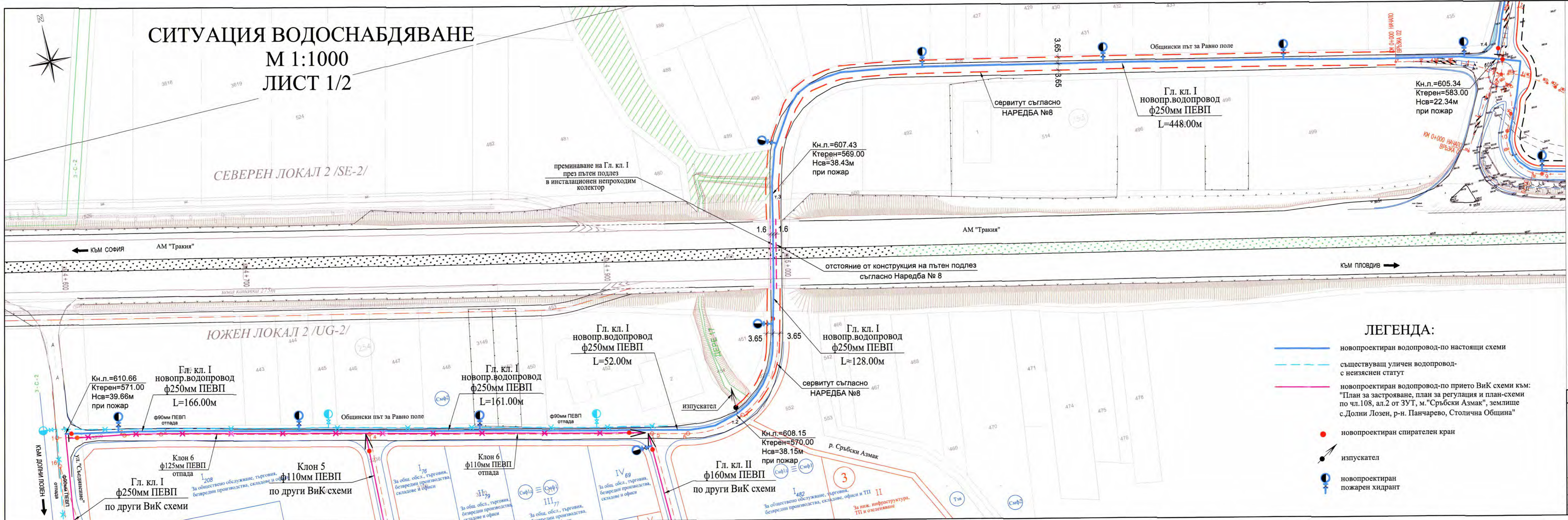
 Секция: ВС Част на проекта: Проектно решение за ГИП	НАМАНА НА ИНЖЕНЕРИТЕ В АПИ... ПЪЛНА ПРОЕКТИВНА ПРАВОМОЩНОСТ Регистрационен №: <b>С0381</b> ИМ: <b>ДИКРАС</b> ЧД
	Плат: Вали с валидно удостоверение



<b>"ДИКРАС"-ООД</b>	
ОБЕКТ:	ПУП-ПУР и ПРЗ ПО ПРАВИЛАТА НА ЧЛ.16 ОТ ЗУП Обхват: ПИ с идентификатори 44063.6205.301, ПИ 44063.6205.362, 44063.6205.361, 44063.6205.504, 44063.6205.503 по ККР на с. Лозен и ПИ с идентификатори 44063.6205.368 и 44063.6205.302 по ККР на с. Лозен за прилежаща улица, р-н Панчарева, гр. София.
ЧЕРТЕЖ:	СИТУАЦИЯ КАНАЛИЗАЦИЯ - ЛИСТ 3/3
ПРОЕКТАНТ:	инж. Д. Кукурина
УПРАВИТЕЛ:	инж. Д. Кукурина
ФАЗА:	Схеми част ВК черт. 8
МАЩАБ:	1:1000
ДАТА:	01.2025

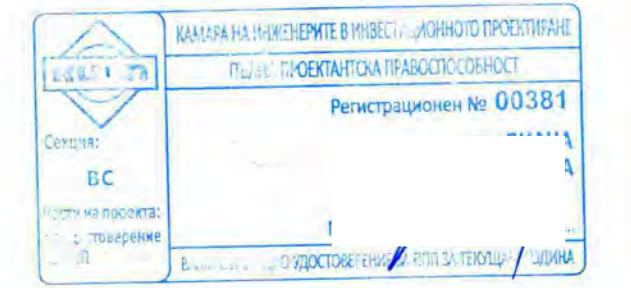
# СИТУАЦИЯ ВОДОСНАБДЯВАНЕ

М 1:1000  
ЛИСТ 1/2



## ЛЕГЕНДА:

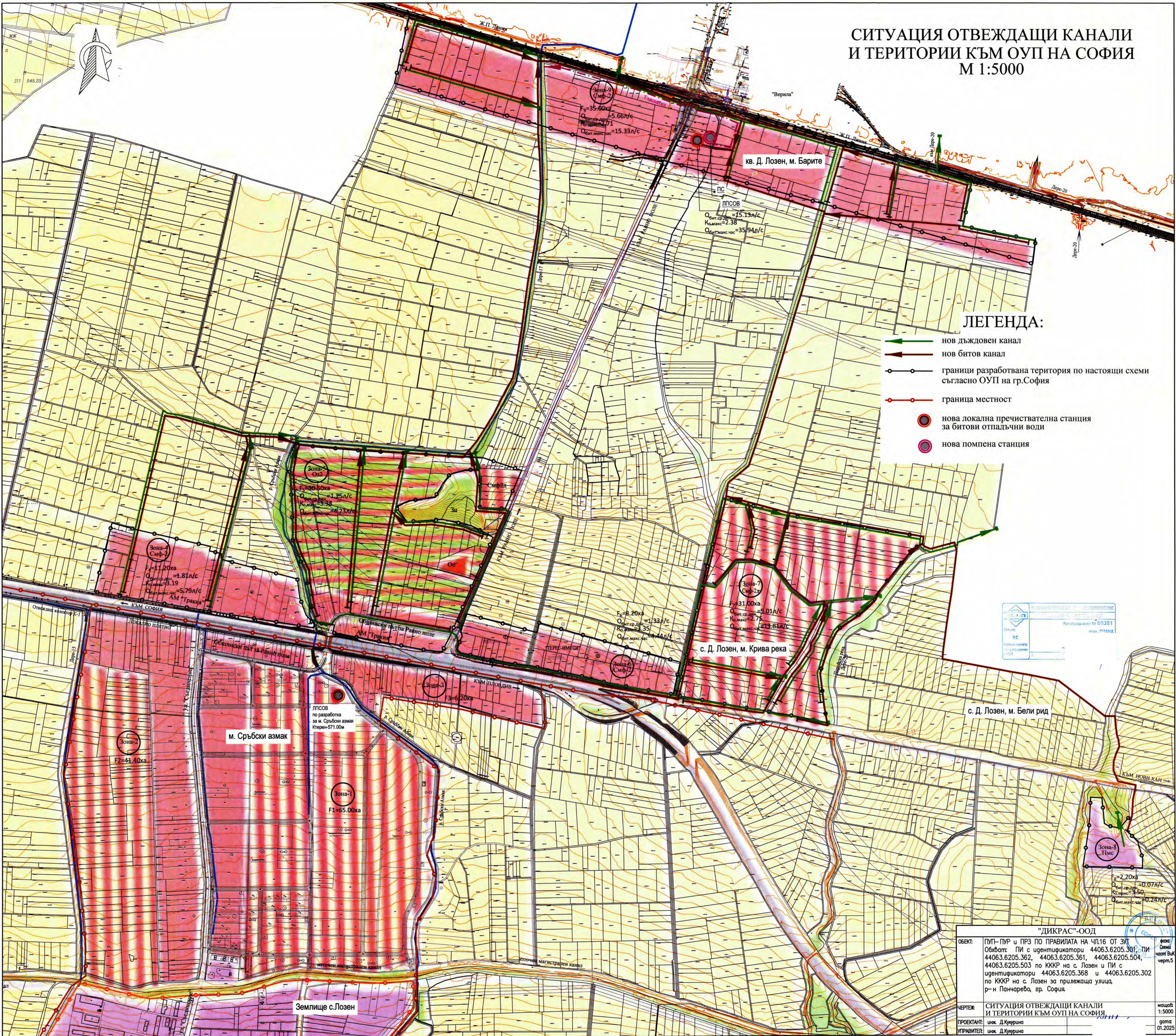
- новопроектиран водопровод-по настоящи схеми
- - - съществуващ уличен водопровод-с неизяснен статут
- новопроектиран водопровод-по прието ВиК схеми към: "План за застрояване, план за регулация и план-схеми по чл.108, ал.2 от ЗУТ, м."Сръбски Азмак", землище с.Долни Лозен, р-н. Панчарево, Столична Община"
- новопроектиран спирателен кран
- изпускател
- новопроектиран пожарен хидрант



<b>"ДИКРАС"-ООД</b>	
ОБЕКТ:	ПУП- ПУР и ПРЗ ПО ПРАВИЛАТА НА ЧЛ16 ОТ ЗУТ. Обхват: ПИ с идентификатори 44063.6205.301, ПИ 44063.6205.362, 44063.6205.361, 44063.6205.504, 44063.6205.503 по КККР на с. Лозен и ПИ с идентификатори 44063.6205.368 и 44063.6205.302 по КККР на с. Лозен за прилежаща улица, р-н Панчарево, гр. София.
ЧЕРТЕЖ:	СИТУАЦИЯ ВОДОСНАБДЯВАНЕ- ЛИСТ 1/2
ПРОЕКТАНТ:	инж. Д. Кукурина
УПРАВИТЕЛ:	инж. Д. Кукурина
Мащаб:	1:1000
Дата:	01.2025



# СИТУАЦИЯ ОТВЕЖДАЩИ КАНАЛИ И ТЕРИТОРИИ КЪМ ОУП НА СОФИЯ М 1:5000



## ЛЕГЕНДА:

- нов дъждовен канал
- нов битов канал
- граници разработвана територия по настоящи схеми съгласно ОУП на гр.София
- граница местност
- нова локална пречиствателна станция за битови отпадъчни води
- нова помпена станция



<b>"ДИКРАС"-ООД</b>		
ОБЕКТ:	ПИП-ПУР и ПРЗ ПО ПРАВИЛАТА НА ЧЛ16 ОТ ЗУП Обхват: ПИ с идентификатори 44063.6205.301, ПИ 44063.6205.362, 44063.6205.361, 44063.6205.504, 44063.6205.503 по ККР на с. Лозен и ПИ с идентификатори 44063.6205.368 и 44063.6205.302 по ККР на с. Лозен за прилежаща улица, р-н Панчарево, гр. София.	влас. Стен. част Вил. черт.5
ЧЕРТЕЖ:	СИТУАЦИЯ ОТВЕЖДАЩИ КАНАЛИ И ТЕРИТОРИИ КЪМ ОУП НА СОФИЯ	номер: 1:5000
ПРОЕКТАНТ:	инж. Д. Кууриня	дата: 01.2025
УПРАВИТЕЛ:	инж. Д. Кууриня	