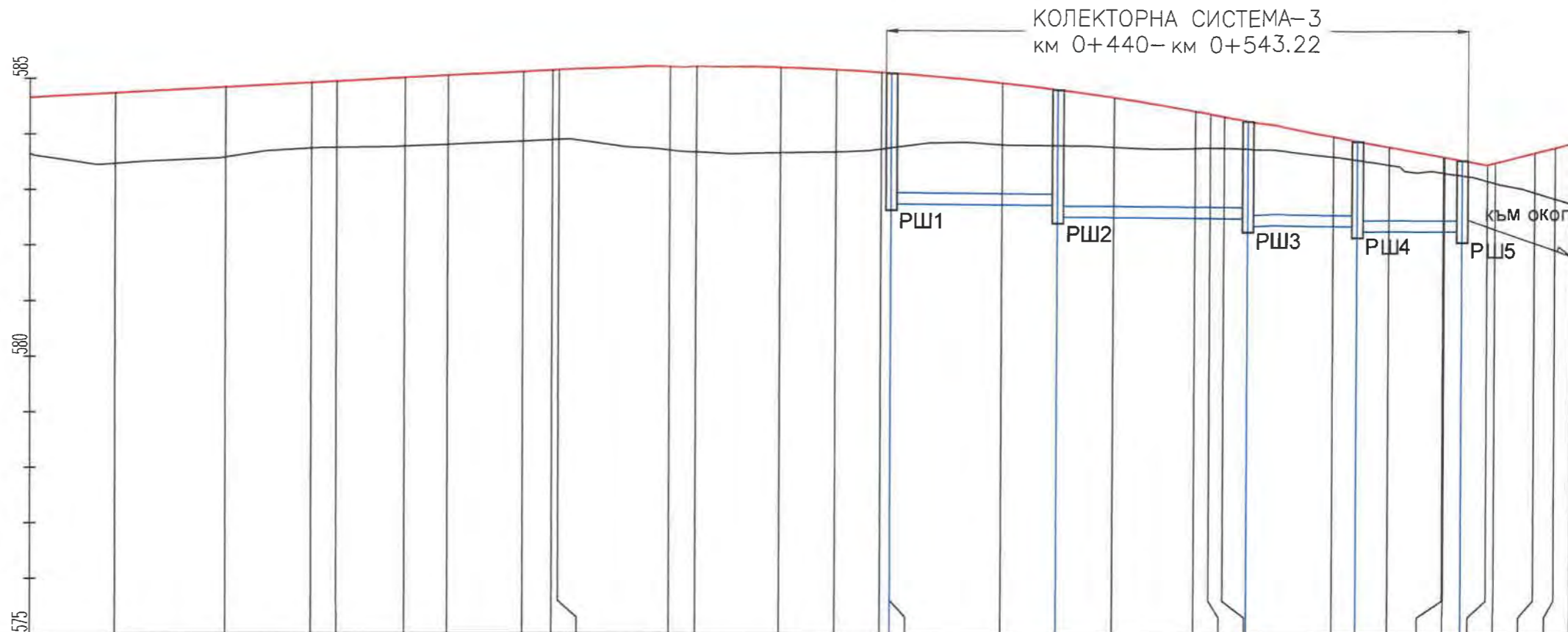


ЛЕГЕНДА:

- Улична регулация
 - Дворична регулация
 - Осова линия
 - Имотна граница по КК
 - Проектно решение
 - ГРАНИЦА НА ИМОТ - ТРАНСПОРТНА ТЕРИТОРИЯ
 - Ос спрямо ПУП-ПУР
 - Осови точки спрямо ПУП-ПУР
- Идентификатор на имот по КК
 - Номер УПИ по рег. план
 - Номер на кадастрален район



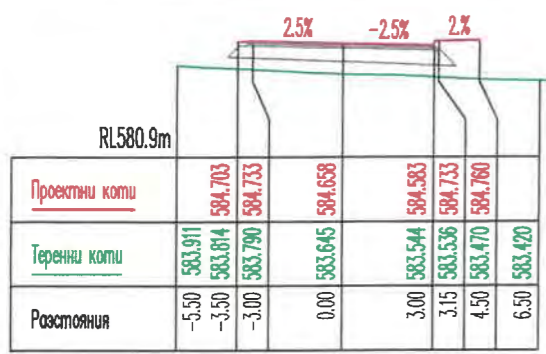
СЪГЛАСУВАЛИ:	ПОДПИС:	инж. В. ПЕНЕВ	инж. Х. ХРИСТОВА	инж. Д. ПЕНЕВА	
ЧАСТ	ИМ	ПЪТНА	ГЕОДЕЗИЯ	ОБД	
Възложител:	Изпълнител:	ПРОЕКТ: "Транспортен достъп към ПИ с идентификатори 44063.6205.301, 44063.6205.361, 44063.6205.362, 44063.6205.503, 44063.6205.504, 44063.6205.302, 44063.6205.368, 44063.6205.293 и 44063.6205.298, с. Лозен, район "Панчарево", Столична община"			
"ТЕРЕС ИМОТИ" ЕООД		Съдържание:	Обзорна схема на пътя		
		Част:	ПЪТНА	Чертеж:	02-01-2
"РИТЕССА" ООД	АРХИТЕКТУРНО СТУДИО "СКИЦА"	Фаза:	ТП	Мщаб:	1:750
		Проектант:	инж. Валери Пенев		
		Водещ проектант:	инж. Валери Пенев		
		Ръководител екип:	инж. Даниела Пенева		
		УПРАВИТЕЛ:	инж. Даниела Пенева		



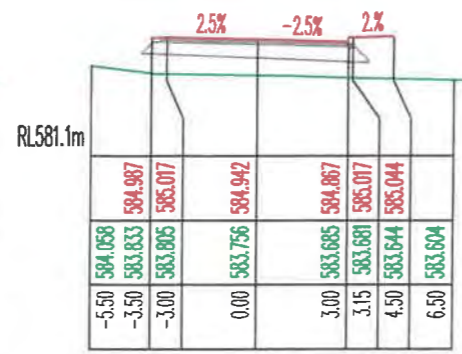
Номер на ревизионна шахта																																							
Височина на РШ, м Нш=(Книвелета-Крънотръба)		2.46		2.46		2.46		2.46		2.46		2.46		2.46		2.46		2.46																					
Вид на тръбите ; Диаметри		PP-DN400mm-ПОЛИПРОПИЛЕНОВИ ИНФРАСТР. КАНАЛИЗАЦ. ТР.																																					
Наклон, %		0.50%		0.50%		0.50%		0.50%		0.8%		0.44%		0.5%		0.5%																							
Дължина, м		23.77		30.00		30.00		30.00		30.00		34.32		20.00		18.90																							
Проектна кота нивелета		584.638	584.670	584.737	584.788	584.840	584.919	584.942	585.006	585.045	585.096	585.115	585.142	585.148	585.207	585.209	585.186	585.147	585.100	585.087	584.909	584.781	584.652	584.411	584.362	584.316	584.240	583.950	583.870	583.767	583.588	583.584	583.570	583.478	583.656	583.748	583.820		
Теренни коти		583.645	583.466	583.580	583.741	583.756	583.776	583.807	583.868	583.892	583.897	583.708	583.676	583.657	583.672	583.726	583.750	583.804	583.764	583.749	583.755	583.754	583.594	583.451	583.304	583.301	583.158	583.120	582.950	582.838	582.751								
Кота дъно тръба		583.10	583.23	583.38	583.53	583.63	583.73	583.83	583.93	584.03	584.13	584.23	584.33	584.43	584.53	584.63	584.73	584.83	584.93	585.03	585.13	585.23	585.33	585.43	585.53	585.63	585.73	585.83	585.93	586.03	586.13	586.23	586.33	586.43	586.53	586.63	586.73	586.83	586.93
Покритие тръба		1.11	1.09	1.11	1.11	1.11	1.11	1.11	1.11	1.11	1.11	1.11	1.11	1.11	1.11	1.11	1.11	1.11	1.11	1.11	1.11	1.11	1.11	1.11	1.11	1.11	1.11	1.11	1.11	1.11	1.11	1.11	1.11	1.11	1.11	1.11	1.11	1.11	
Дълбочина на изкоп		284.53	286.23	300.00	320.00	335.49	340.00	352.29	360.00	373.50	378.84	380.00	400.00	404.87	420.00	429.95	438.16	440.00	460.00	480.00	494.75	497.48	500.00	520.00	524.32	529.98	539.81	540.00	543.22	549.21	556.32	560.00	562.91						
Разстояния		160		23.77		30.00		30.00		30.00		404.87		30.00		34.32		20.00		18.90		0.00		18.90		0.00		18.90		0.00		18.90		0.00					
Частични		160		23.77		30.00		30.00		30.00		404.87		30.00		34.32		20.00		18.90		0.00		18.90		0.00		18.90		0.00		18.90		0.00					
Общи		160		23.77		30.00		30.00		30.00		30.00		30.00		30.00		30.00		30.00		30.00		30.00		30.00		30.00		30.00		30.00		30.00		30.00			

АГЕНТА НА ИНЖЕНЕРИТЕ ЗА ИНВЕСТИЦИОННОТО ПРОЕКТИРАНЕ
 ПЪТНА ПРОЕКТАНТСКА ПРАВОСПОСОБНОСТ
 Регистрационен № 40073
 инж. ЕЛЕНА ДЕЧКОВА ДЕЧЕВА

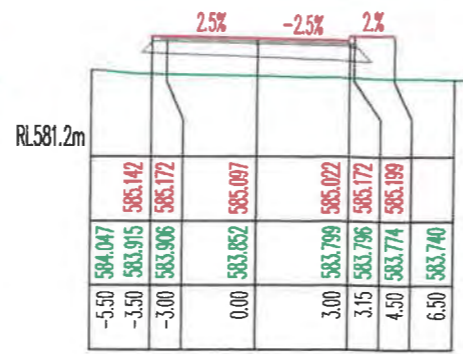
СЪГЛАСУВАЛИ		инж. Е. ПЕНЕВ		инж. К. ХРИСТОВА		инж. Д. ПЕНЕВА	
ЧАСТ		ПЪТНА		ГЕОДЕЗИЯ		ОБД	
Възложител:	Изпълнител:	УТ1;ПРОЕКТ: "Транспортен достъп към ПИ с идентификатори 44063.6205.301, 44063.6205.361, 44063.6205.362, 44063.6205.503, 44063.6205.504, 44063.6205.302, 44063.6205.368, 44063.6205.293 и 44063.6205.298, с. Лозен, район "Панчарево", Столична община"					
"ТЕРЕС ИМОТИ" ЕООД	"ВИА ПЛАН" ЕООД	Съдържание:	План за отводняване - колекторна система				
		Част:	ПЪТНА	Чертеж:	02-18-1		
"РИТЕССА" ООД	АРХИТЕКТУРНО СТУДИО "СКИЦА"	Фаза:	ТП	Мащаб:	1:100/1:1000		
		Проектант:	инж. Елена Дечева				
		Водещ проектант част "Пътна":	инж. Валери Пенев				
		Ръководител екип:	инж. Даниела Пенева				
		УПРАВИТЕЛ:	инж. Даниела Пенева				



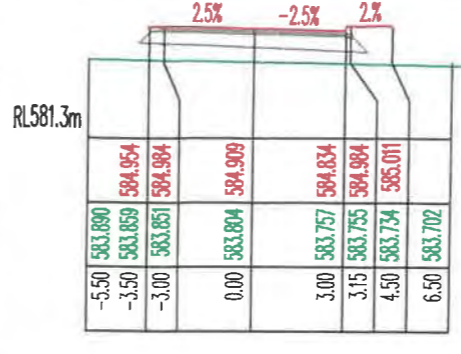
KM 284.63 m Локал



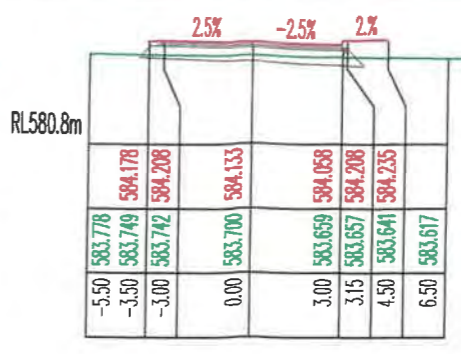
KM 340.00 m Локал



KM 370.00 m Локал



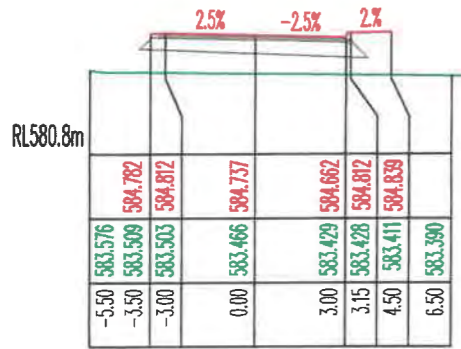
KM 460.00 m Локал



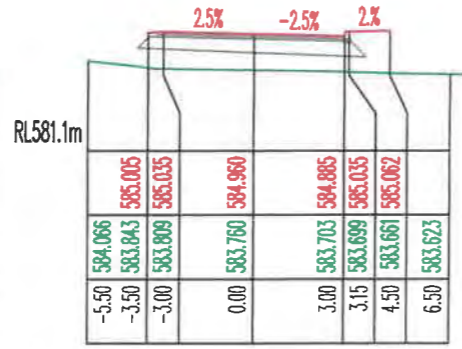
KM 510.00 m Локал



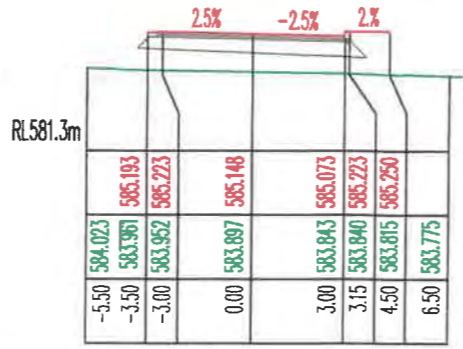
KM 540.00 m Локал



KM 300.00 m Локал



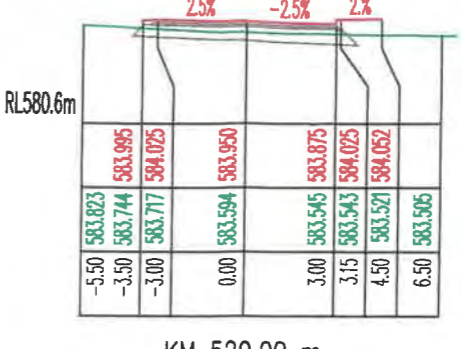
KM 343.33 m Локал



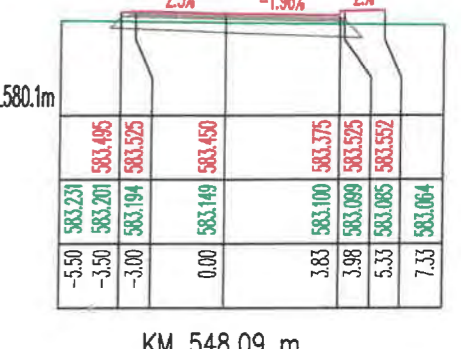
KM 380.00 m Локал



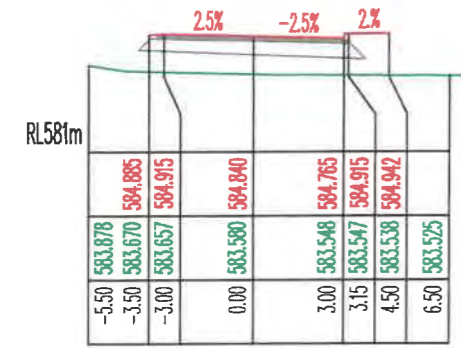
KM 480.00 m Локал



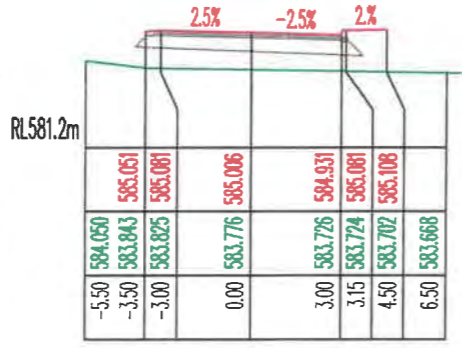
KM 520.00 m Локал



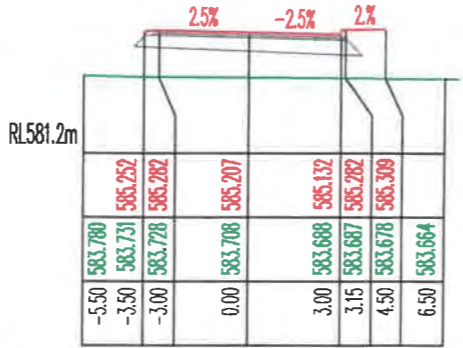
KM 548.09 m Локал



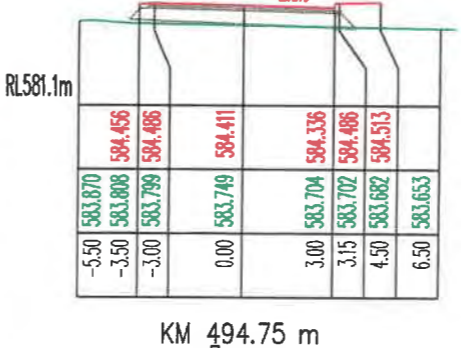
KM 320.00 m Локал



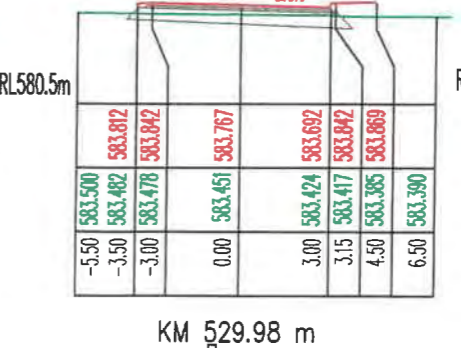
KM 352.29 m Локал



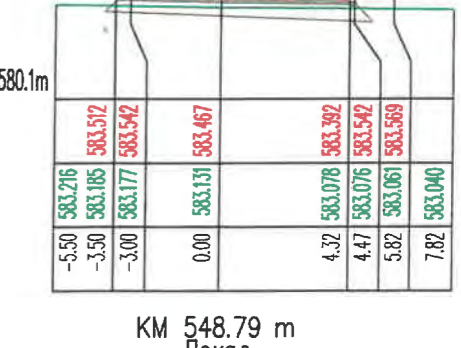
KM 400.00 m Локал



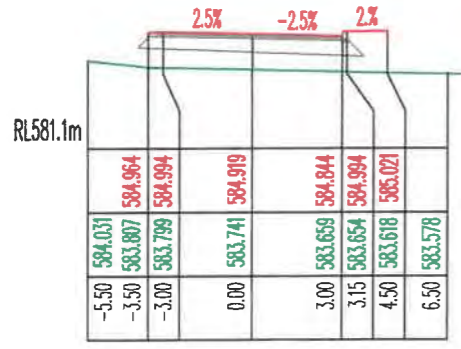
KM 494.75 m Локал



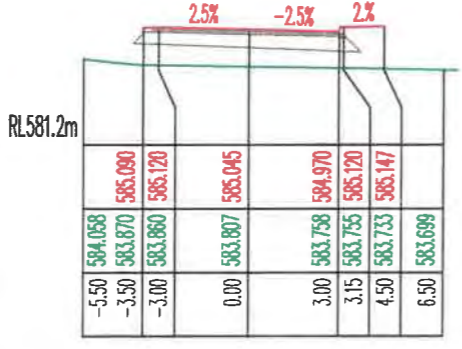
KM 529.98 m Локал



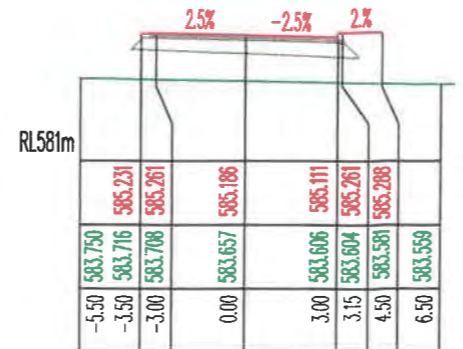
KM 548.79 m Локал



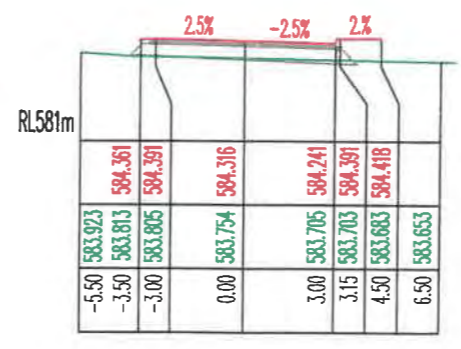
KM 335.49 m Локал



KM 360.00 m Локал



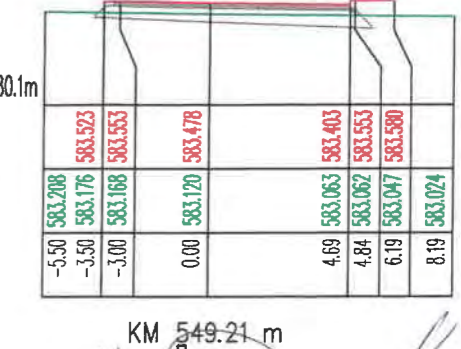
KM 420.00 m Локал



KM 500.00 m Локал

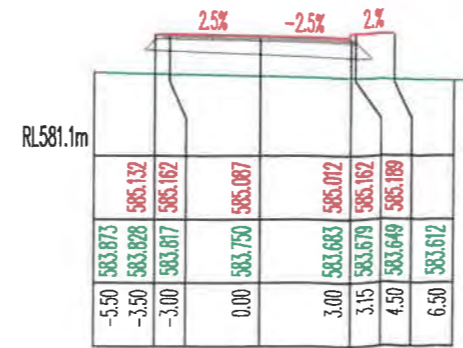


KM 539.81 m Локал



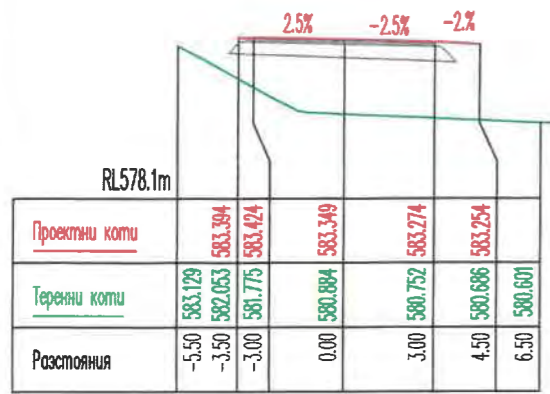
KM 549.21 m Локал

КАКЪВО Е НА ИМ? ЕНЕРГИТЕ В ЧИРВЕСТИНСКИЯ ПРОЕКТ
 "ТЕРЕС ИМОТИ" ЕООД
 РЕГИСТРАЦИОНЕН № 13
 ИМЯТО ВЪВЕДЕНО ОТ
 ИВАНОВ

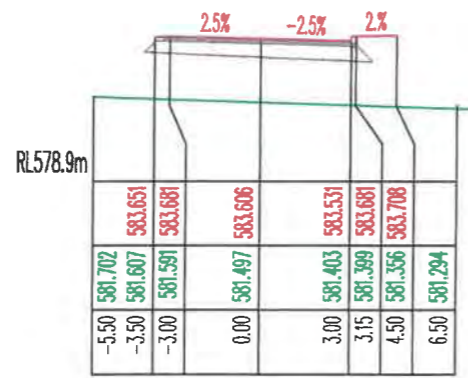


KM 440.00 m Локал

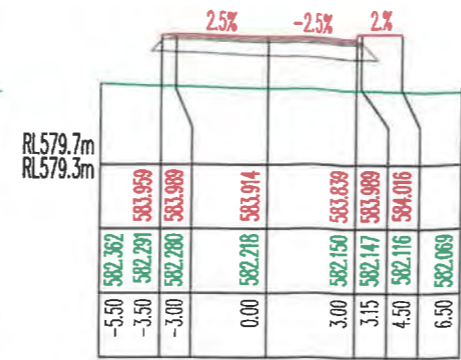
Възложител:	Изпълнител:	ПРОЕКТ: "Транспортен достъп към ПИ с идентификатори 44063.6205.301, 44063.6205.361, 44063.6205.362, 44063.6205.503, 44063.6205.504, 44063.6205.302, 44063.6205.368, 44063.6205.293 и 44063.6205.298, с. Лозен, район "Панчарево", Столична община"			
		Съдържание:	Напречни профили - локал 2/2		
"ТЕРЕС ИМОТИ" ЕООД	"ВИА ПЛАН" ЕООД	Част:	ПЪТНА	Чертеш:	02-06-2
		Фаза:	ТП	Мащаб:	1:250
"РИТЕССА" ООД		Проектант:	инж. Валери Пенев		
		Водещ проектант част "Пътна":	инж. Валери Пенев		
		Ръководител екип:	инж. Даниела Пенева		



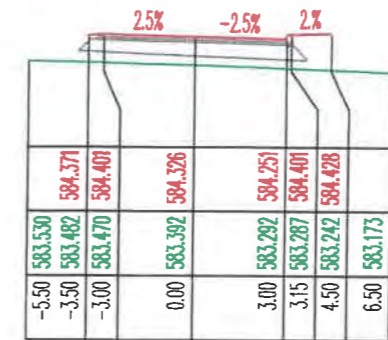
KM 30.00 m
Локал



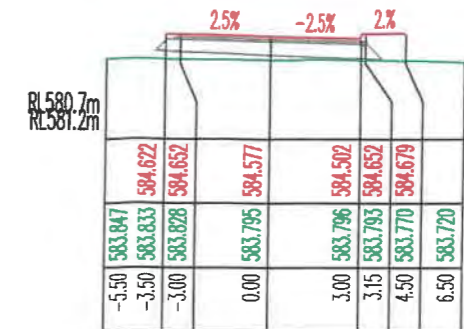
KM 80.00 m
Локал



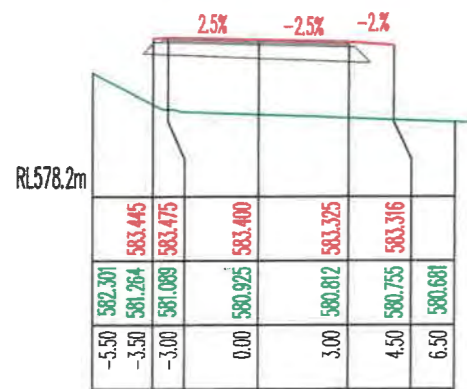
KM 140.00 m
Локал



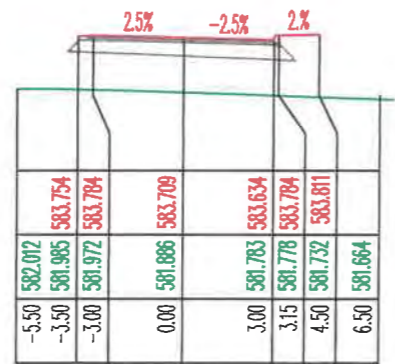
KM 220.00 m
Локал



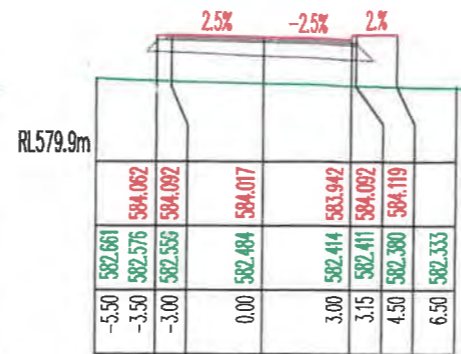
KM 268.82 m
Локал



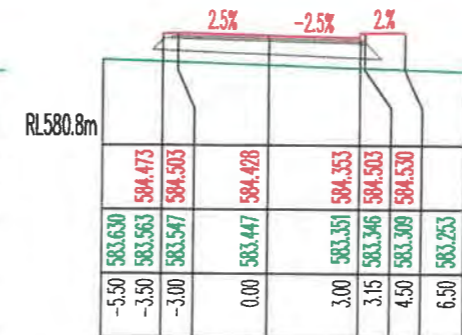
KM 40.00 m
Локал



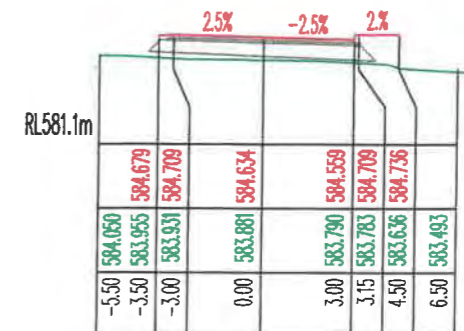
KM 100.00 m
Локал



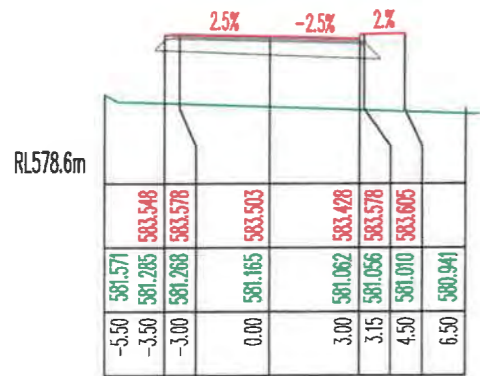
KM 160.00 m
Локал



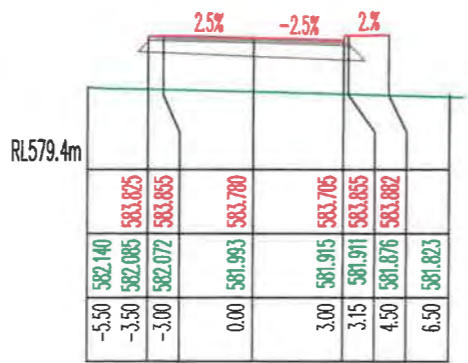
KM 240.00 m
Локал



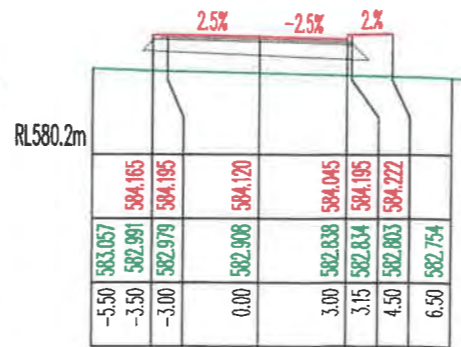
KM 280.00 m
Локал



KM 60.00 m
Локал



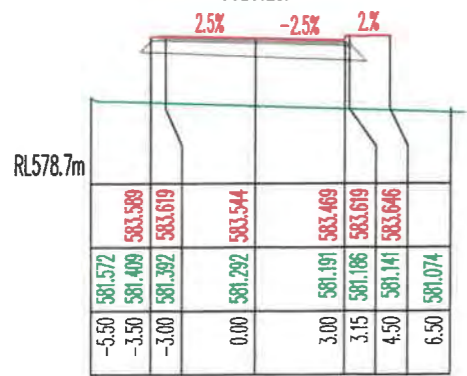
KM 113.94 m
Локал



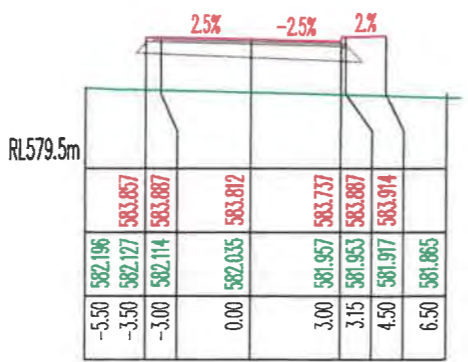
KM 180.00 m
Локал



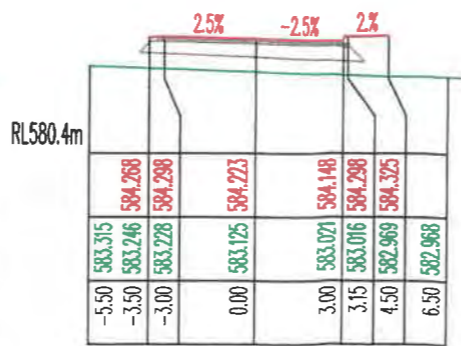
KM 260.00 m
Локал




KM 68.00 m
Локал



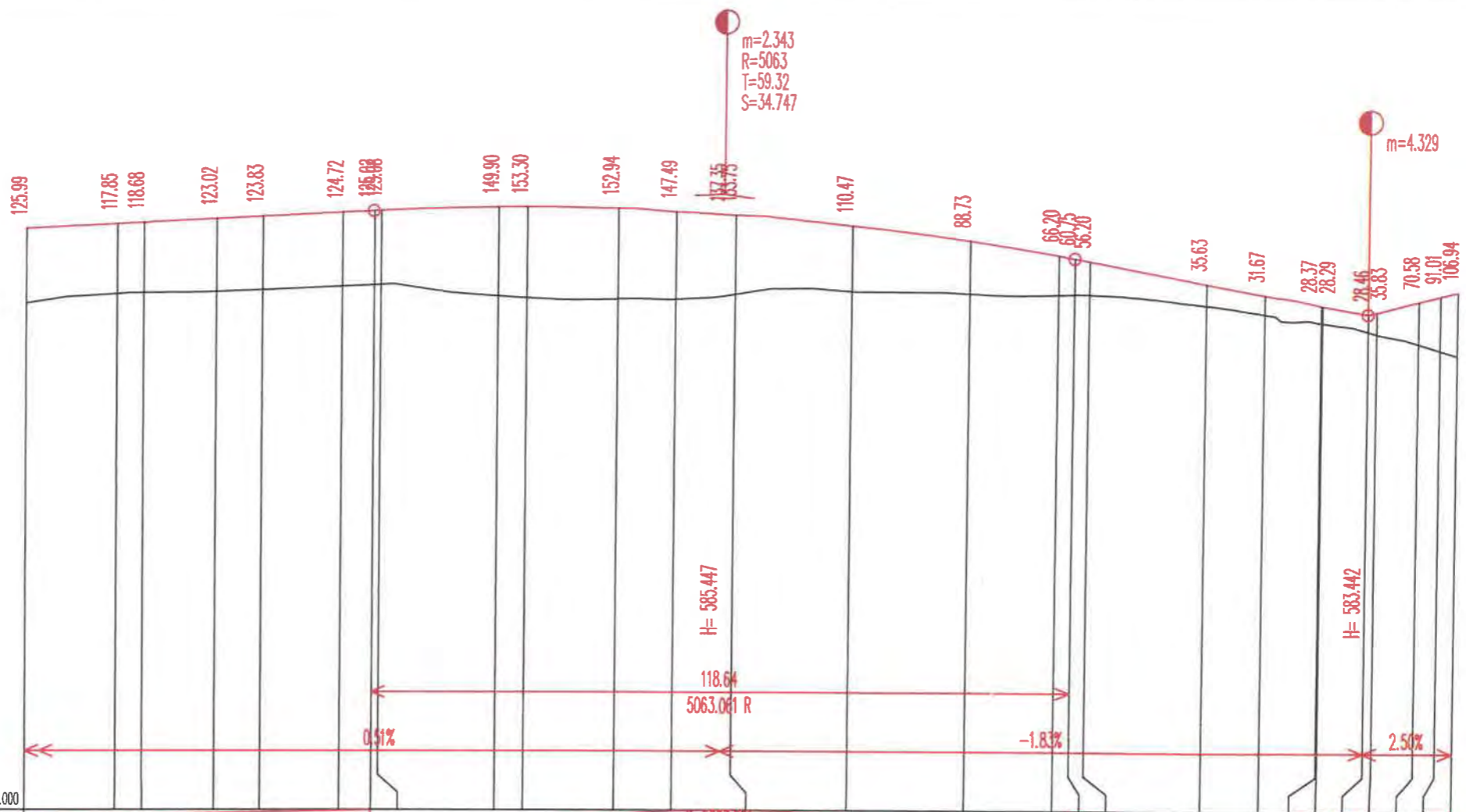
KM 120.00 m
Локал



KM 200.00 m
Локал




Възложител:	Изпълнител:	ПРОЕКТ: "Транспортен достъп към ПИ с идентификатори 44063.6205.301, 44063.6205.361, 44063.6205.362, 44063.6205.503, 44063.6205.504, 44063.6205.302, 44063.6205.368, 44063.6205.293 и 44063.6205.298, с. Лозен, район "Панчарево", Столична община"			
		Съдържание:	Напречни профили - локал 1/2		
"ТЕРЕС ИМОТИ" ЕООД	"ВИА ПЛАН" ЕООД	Част:	ПЪТНА	Чертж:	02-05-2
		Фаза:	ТП	Мащаб:	1:250
"РИТЕССА" ООД	Проектант:	инж. Валери Пенев			
	Водещ проектант част "Пътна":	инж. Валери Пенев			
	Ръководител екип:	инж. Даниела Пенева			

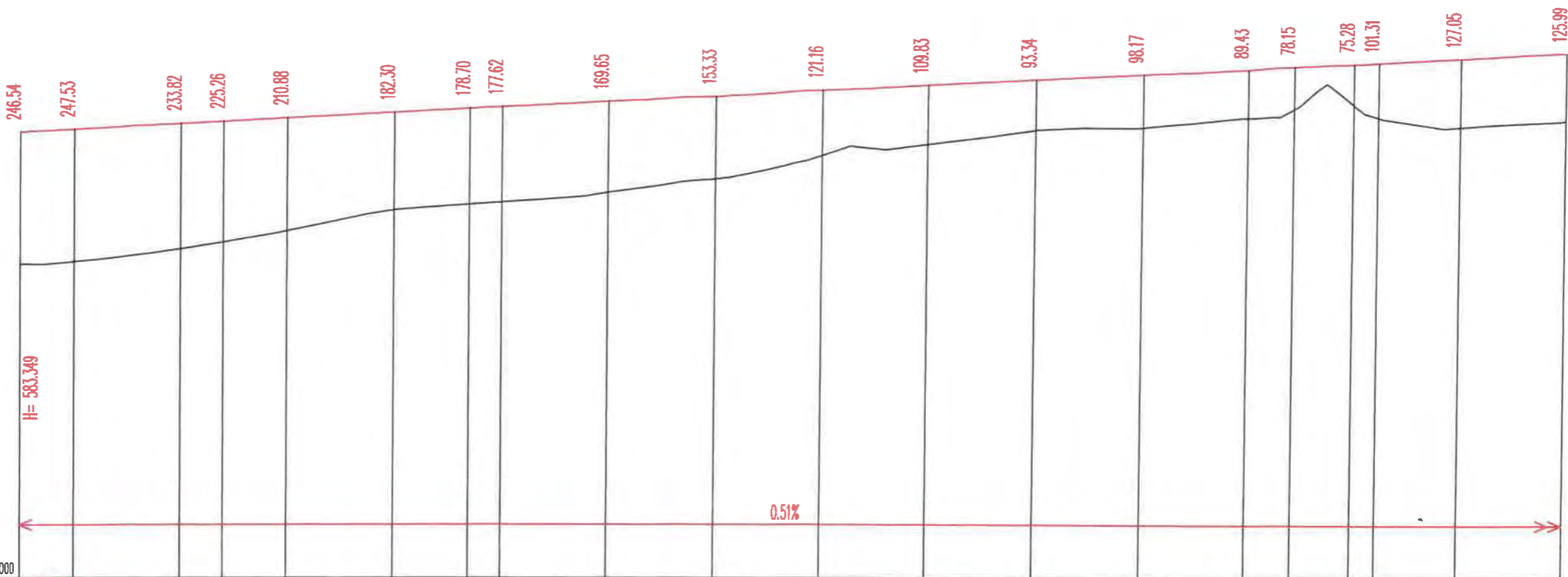


НАКЛОНИ(%) И ДЪЛЖИНИ	L=348.841		P=0.51%		L=118.635		L=50.299		P=-1.83%																				
НИВЕЛТНИ КОТИ	584.840	584.919	584.943	585.006	585.045	585.115	585.142	585.148	585.207	585.209	585.186	585.147	585.100	585.087	584.909	584.652	584.411	584.362	584.316	583.950	583.768	583.588	583.584	583.584	583.442	583.478	583.656	583.748	583.820
ТЕРЕННИ КОТИ	583.580	583.741	583.756	583.776	583.807	583.868	583.892	583.897	583.708	583.676	583.657	583.672	583.726	583.750	583.804	583.764	583.749	583.755	583.754	583.594	583.451	583.304	583.301	583.301	583.158	583.120	582.950	582.838	582.751
РАЗСТОЯНИЯ МЕЖДУ П.Т.	15.5	4.5	12.3	7.7	13.5	5.3	1.2	20.0	4.9	15.1	10.0	8.2	1.8	20.0	20.0	14.7	2.7	2.5	20.0	10.0	9.8	0.2	7.8	1.4	7.1	3.7	2.9		
ХЕКТОМЕТРАЖ	320.00	335.49	340.00	352.29	360.00	373.50	378.84	380.00	400.00	404.87	420.00	429.95	438.16	440.00	460.00	480.00	494.75	497.48	500.00	520.00	529.98	539.81	540.00	547.77	549.21	556.27	560.01	562.91	
КИЛОМЕТРАЖ	0 hm 4																0 hm 5												
ЕЛЕМЕНТИ НА ПОЛИГОНА И КРИВИТЕ	L=50.865 R=278m22'14"		L=16.799 R=200.000		L=142.454 R=283m10'59"												L=35.233 R=20.000		L=9.828 R=24m07'00"		L=16.514m R=25.000		L=14.31m R=27'30"		T=6.584				

РЕГИСТРАЦИЯ № 13632
ИНЖ. ВАЛЕРИ ПЕНЕВ
ИДИКОС ТД 123

ПОДСИГНАТУРИ	ИНЖ. ПЕНЕВ	ИНЖ. ХРИСТОВА	ИНЖ. Д ПЕНЕВА
ЧАСТ	ПЪТНА	ГЕОДЕЗИЯ	ОБД

Възложител:	Изпълнител:	ПРОЕКТ: "Транспортен достъп към ПИ с идентификатори 44063.6205.301, 44063.6205.361, 44063.6205.362, 44063.6205.503, 44063.6205.504, 44063.6205.302, 44063.6205.368, 44063.6205.293 и 44063.6205.298, с. Лозен, район "Панчарево", Столична община"
"ТЕРЕС ИМОТИ" ЕООД	 "ВИА ПЛАН" ЕООД	Съдържание: Надлъжен профил - локал 2/2
"РИТЕССА" ООД		Част: ПЪТНА Фаза: ТП Проектант: инж. Валери Пенев Водещ проектант част "Пътна": инж. Валери Пенев Ръководител екип: инж. Даниела Пенева
		Чертеш: 02-04-2 Мащаб: 1:100/1:1000

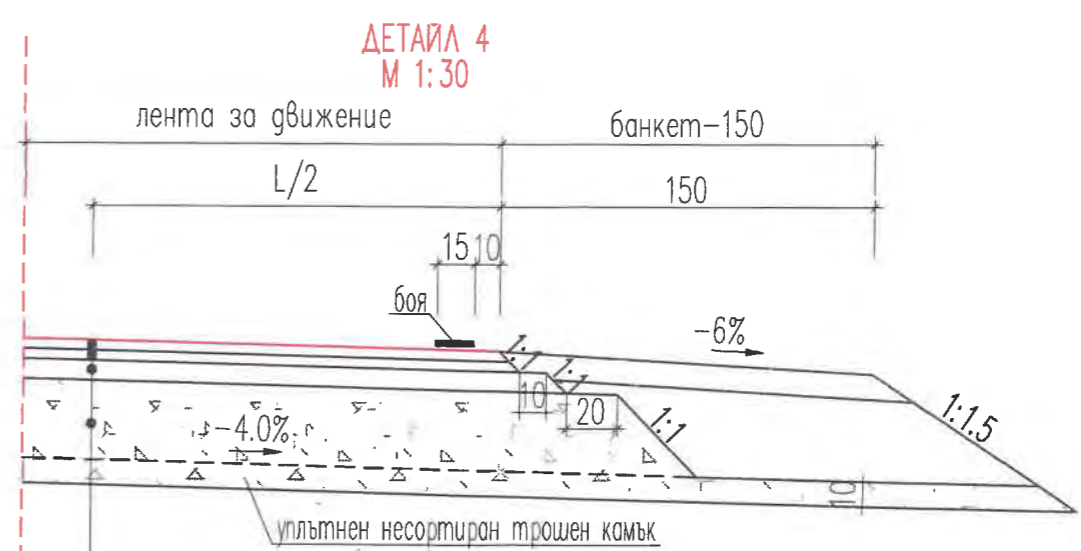
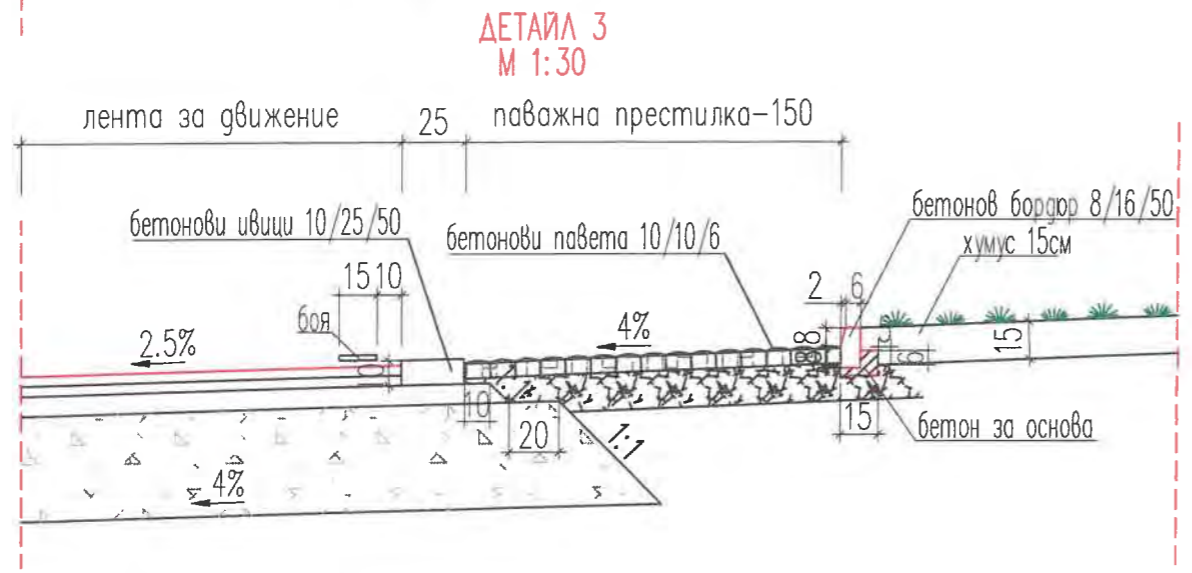
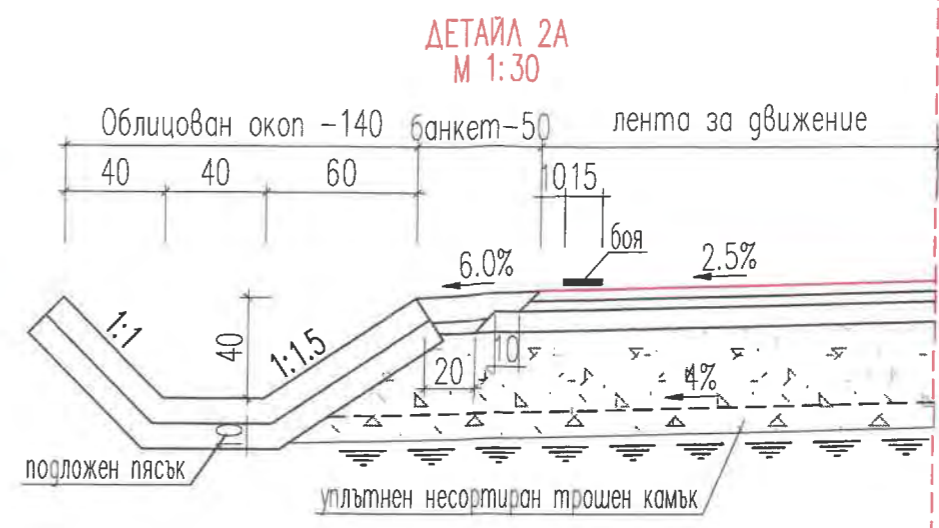
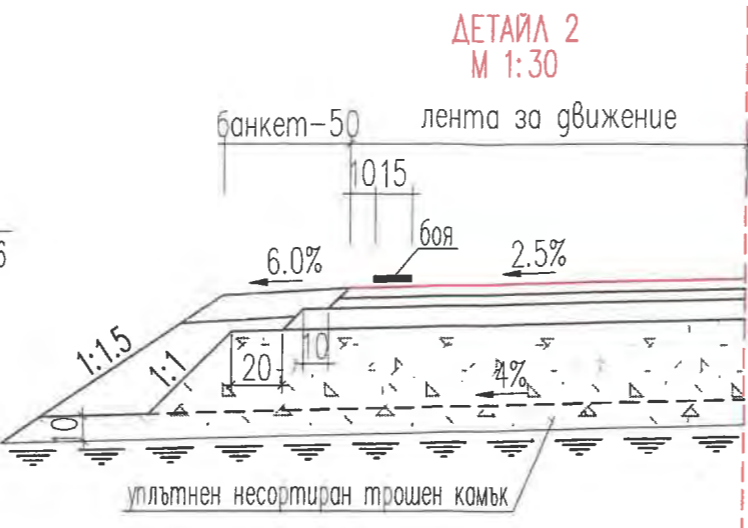
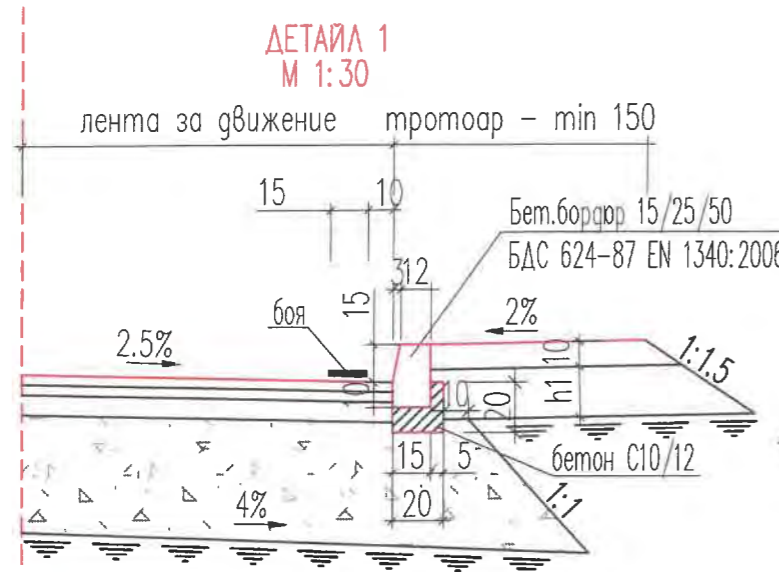


НАКЛОНИ(%) И ДЪЛЖИНИ	P=0.51%																			
НИВЕЛТНИ КОТИ	583.349	583.400	583.503	583.544	583.606	583.709	583.780	583.812	583.914	584.017	584.120	584.223	584.326	584.428	584.531	584.577	584.634	584.658	584.737	584.840
ТЕРЕННИ КОТИ	580.884	580.925	581.165	581.292	581.497	581.886	581.993	582.035	582.218	582.484	582.908	583.125	583.392	583.447	583.637	583.795	583.881	583.645	583.466	583.580
РАЗСТОЯНИЯ МЕЖДУ П.Т.	10.0	20.0	8.0	12.0	20.0	13.9	6.1	20.0	20.0	20.0	20.0	20.0	20.0	20.0	8.8	11.2	4.6	15.4	20.0	
ХЕКТОМЕТРАЖ	30.00	40.00	60.00	68.00	80.00	100.00	113.94	120.00	140.00	160.00	180.00	200.00	220.00	240.00	260.00	268.82	280.00	284.63	300.00	320.00
КИЛОМЕТРАЖ						hm 1						hm 2						hm 3		
ЕЛЕМЕНТИ НА ПОЛИГОНА И КРИВИТЕ	L=38.004 R=203.000		L=45.933				L=154.881						L=15.812 R=200.000		L=50.865					

ИНЖ. ВАЛЕРИ
 ИЗАНОВ ПЕНЕВ

ПОДСИГНАВА	ИНЖ. В. ПЕНЕВ	ИНЖ. К. ХРИСТОВА	ИНЖ. Д. ПЕНЕВА
ЧАСТ	ПЪТНА	ГЕОДЕЗИЯ	ОБД

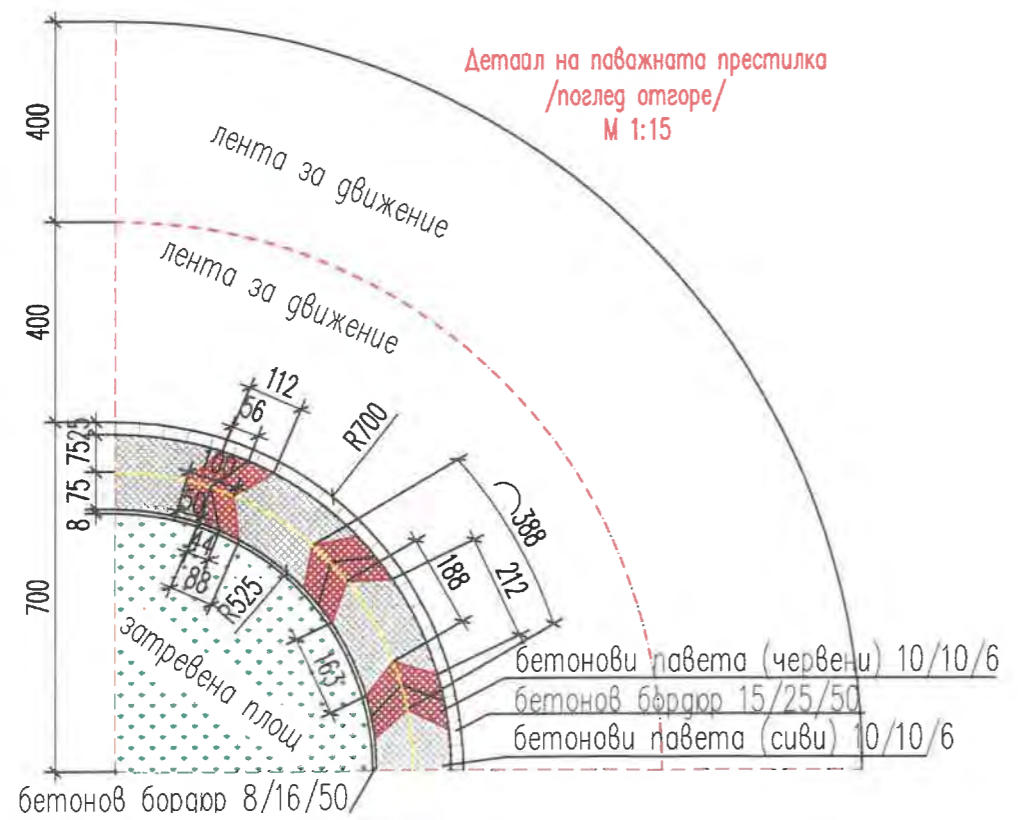
Възложител:	Изпълнител:	ПРОЕКТ: "Транспортен достъп към ПИ с идентификатори 44063.6205.301, 44063.6205.361, 44063.6205.362, 44063.6205.503, 44063.6205.504, 44063.6205.302, 44063.6205.368, 44063.6205.293 и 44063.6205.298, с. Лозен, район "Панчарево", Столична община"		
"ТЕРЕС ИМОТИ" ЕООД	 "ВИА ПЛАН" ЕООД	Съдържание:	Надлъжен профил - локал 1/2	
"РИТЕССА" ООД	АРХИТЕКТУРНО СТУДИО "СКИЦА"	Част:	ПЪТНА	Чертеш: 02-03-2
		Фаза:	ТП	Мащаб: 1:100/1:1000
		Проектант:	инж. Валери Пенев	
		Водещ проектант част "Пътна":	инж. Валери Пенев	
		Ръководител екип:	инж. Даниела Пенева	
		УПРАВИТЕЛ:	инж. Даниела Пенева	



Плътен асфалтобетон (тип А)	- 4см	E4=1200 МПа
Асфалтова смес за долен пласт на покритието (АС 16 биндер)	- 4см	E3=1000 МПа
Асфалтова смес за основен пласт (тип А0)	12см	E2=800 МПа
Трошен камък с непрекъсната зърнометрия (0-63)	42см	E1=250 МПа
Земна основа (0-63)		E0=30 МПа

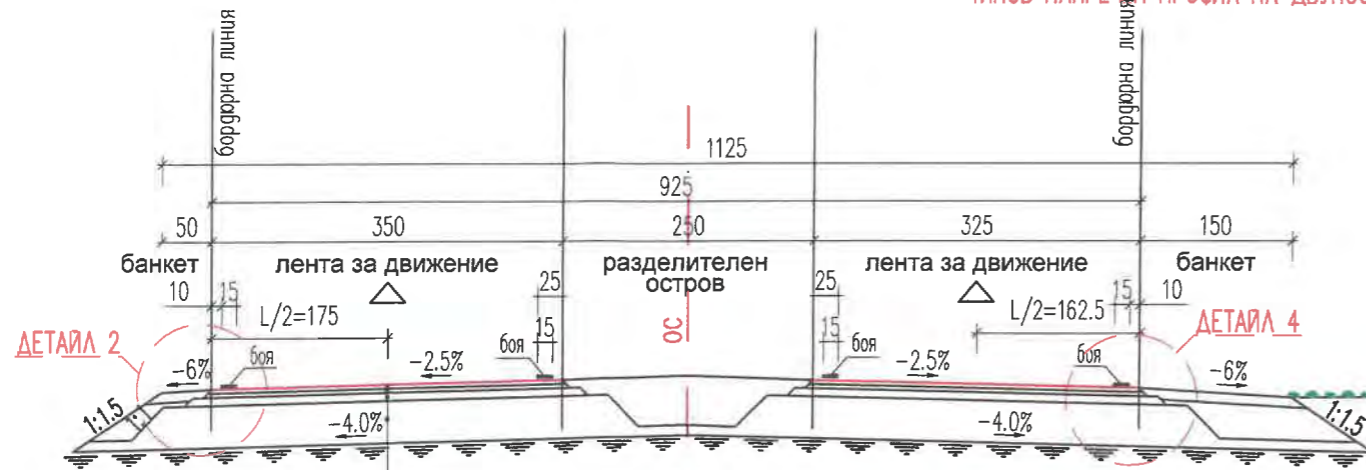
ИНЖЕНЕРИТЕ В АРХИТЕКТУРНОТО ПРОЕКТИРАНЕ
ПОДПИСАНАТА ПРОЕКТАНТСКА ПРАВОСПОСОБНОСТ
Регистрационен № 40073
инж. ЕЛЕНА ДЕЧКОВА ДЕЧЕВА

Секция: ТСТС
Части на проекта: по удостоверение за ПП
ВАЖИ С ВАЛИД



Възложител:	Изпълнител:	ПРОЕКТ: "Транспортен достъп към ПИ с идентификатори 44063.6205.301, 44063.6205.361, 44063.6205.362, 44063.6205.503, 44063.6205.504, 44063.6205.302, 44063.6205.368, 44063.6205.293 и 44063.6205.298, с. Лозен, район "Панчарево", Столична община"
"ТЕРЕС ИМОТИ" ЕООД	"ВИА ПЛАН" ЕООД	Съдържание: Типови напречни профили - детайли
		Част: ПЪТНА Чертеж: 02-16-2
		Фаза: ТП Мащаб: 1:30/1:15
		Проектант: инж. Елена Дечева
		Водещ проектант част "Пътна": инж. Валери Пенев
"РИТЕССА" ООД		Ръководител екип: инж. Даниела Пенева

ТИПОВ НАПРЕЧЕН ПРОФИЛ НА ДВУПОСОЧНА И ЕДНОПОСОЧНА ВРЪЗКА КЪМ КРЪГОВО КРЪСТОВИЩЕ
РАЗРЕЗ 3 - 3 М 1:75



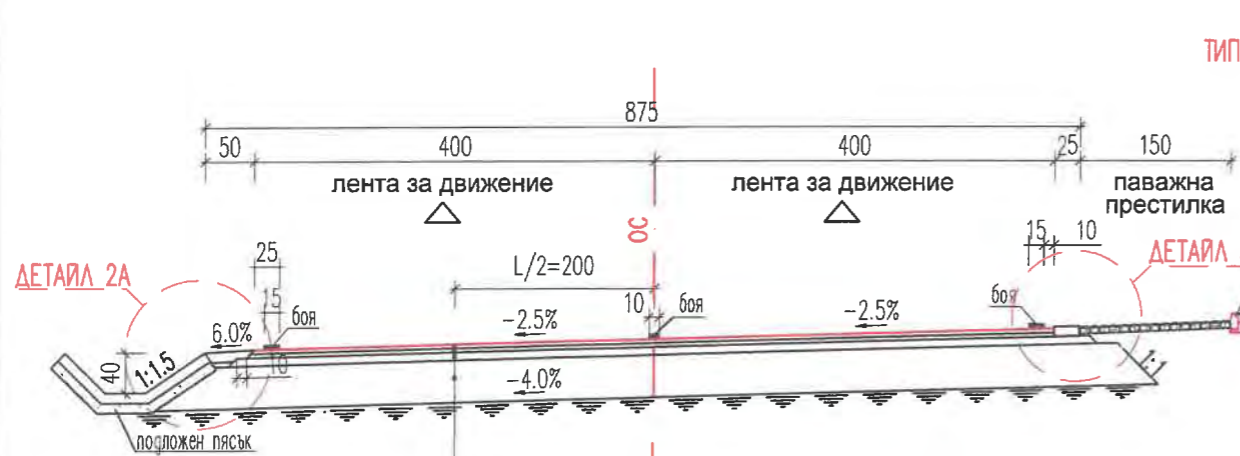
разделителна ивица



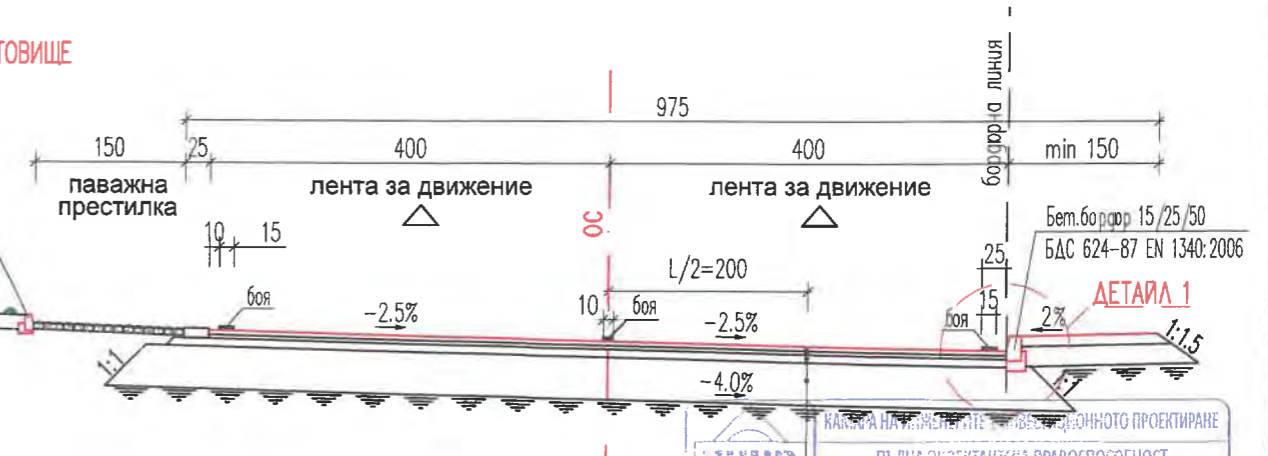
Плътен асфалтобетон (тип А)	- 4см	- E4=1200 МПа
Асфалтова смес за долен пласт на покритието (АС 16 биндер)	- 4см	- E3=1000 МПа
Асфалтова смес за основен пласт (тип А0)	- 12см	- E2=800 МПа
Трошен камък с непрекъсната зърнометрия (0-63)	- 42см	- E1=250 МПа
Земна основа (0-63)	-	- Eo=30 МПа

Плътен асфалтобетон (тип А)	- 4см	- E4=1200 МПа
Асфалтова смес за долен пласт на покритието (АС 16 биндер)	- 4см	- E3=1000 МПа
Асфалтова смес за основен пласт (тип А0)	- 12см	- E2=800 МПа
Трошен камък с непрекъсната зърнометрия (0-63)	- 42см	- E1=250 МПа
Земна основа (0-63)	-	- Eo=30 МПа

ТИПОВ НАПРЕЧЕН ПРОФИЛ ПРИ КРЪГОВО КРЪСТОВИЩЕ
РАЗРЕЗ 4 - 4 М 1:75



Плътен асфалтобетон (тип А)	- 4см	- E4=1200 МПа
Асфалтова смес за долен пласт на покритието (АС 16 биндер)	- 4см	- E3=1000 МПа
Асфалтова смес за основен пласт (тип А0)	- 12см	- E2=800 МПа
Трошен камък с непрекъсната зърнометрия (0-63)	- 42см	- E1=250 МПа
Земна основа (0-63)	-	- Eo=30 МПа

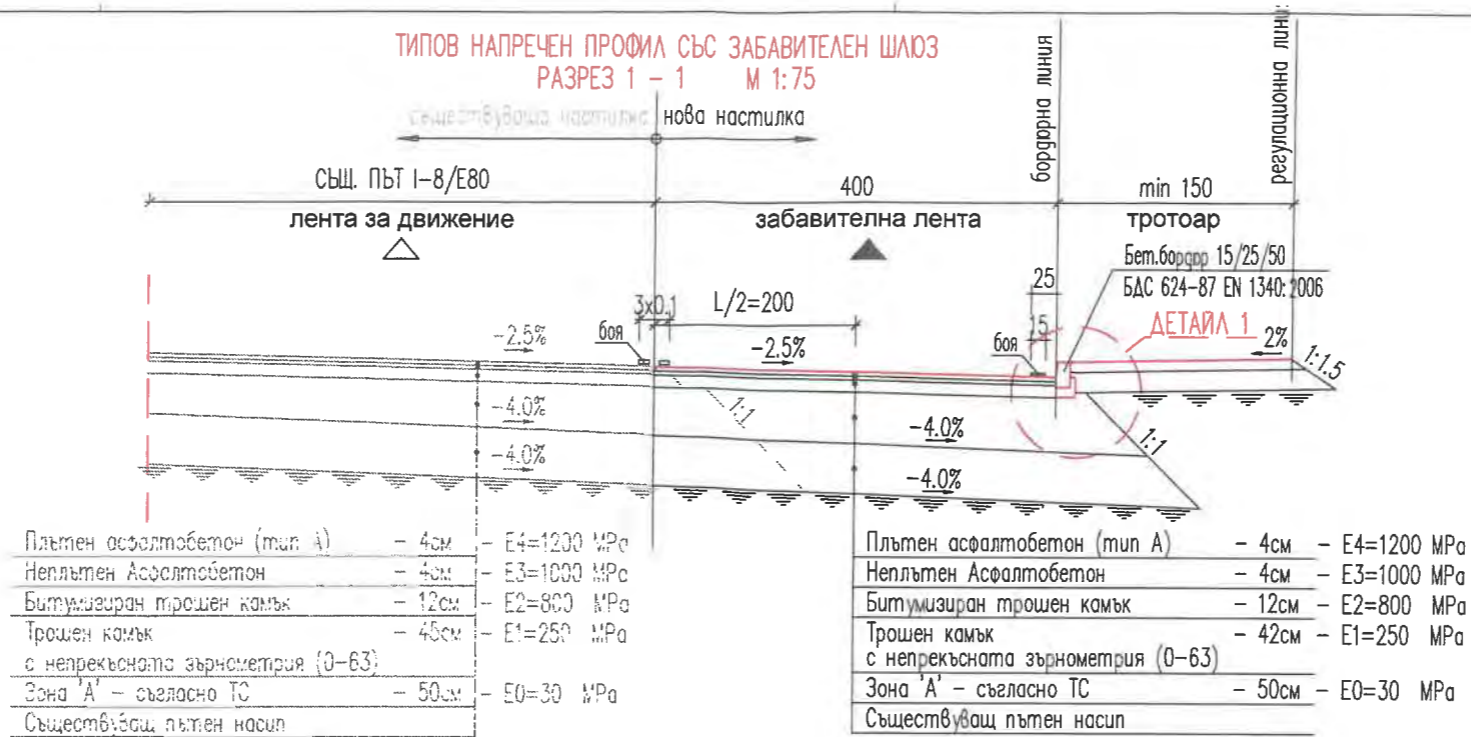


Плътен асфалтобетон (тип А)	- 4см	- E4=1200 МПа
Асфалтова смес за долен пласт на покритието (АС 16 биндер)	- 4см	- E3=1000 МПа
Асфалтова смес за основен пласт (тип А0)	- 12см	- E2=800 МПа
Трошен камък с непрекъсната зърнометрия (0-63)	- 42см	- E1=250 МПа
Земна основа (0-63)	-	- Eo=30 МПа

КАКЪВА НАЧИНЕНА Е НАВЕЩАВАННОТО ПРОЕКТИРАНЕ
ПЪЛНА ПРОЕКТАНСКА ПРАВОСПОСОБНОСТ
Регистрационен № 40073
инж. ЕЛЕНА ДЕЧКОВА ДЕЧЕВА

Възложител:	Изпълнител:	ПОДСИГ			
		инж. В. ПЕНЕВ	инж. К. ХРИСТОВА	инж. Д. ПЕНЕВА	
"ТЕРЕС ИМОТИ" ЕООД	"ВИА ПЛАН" ЕООД	ЧАСТ			
		ПЪТНА	ГЕОДЕЗИЯ	ОБД	
"РИТЕССА" ООД		ПРОЕКТ: "Транспортен достъп към ПИ с идентификатори 44063.6205.301, 44063.6205.361, 44063.6205.362, 44063.6205.503, 44063.6205.504, 44063.6205.302, 44063.6205.368, 44063.6205.293 и 44063.6205.298, с. Лозен, район "Панчарево", Столична община"			
		Съдържание:	Типови напречни профили 2/2		
		Част:	ПЪТНА	Чертеж:	02-15-1
		Фаза:	ТП	Мащаб:	1:75
		Проектант:	инж. Елена Дечева		
Водещ проектант част "Пътна":	инж. Валери Пенев				
Ръководител екип:	инж. Даниела Пенева				

ТИПОВ НАПРЕЧЕН ПРОФИЛ СЪС ЗАБАВИТЕЛЕН ШЛЮЗ
РАЗРЕЗ 1 - 1 М 1:75

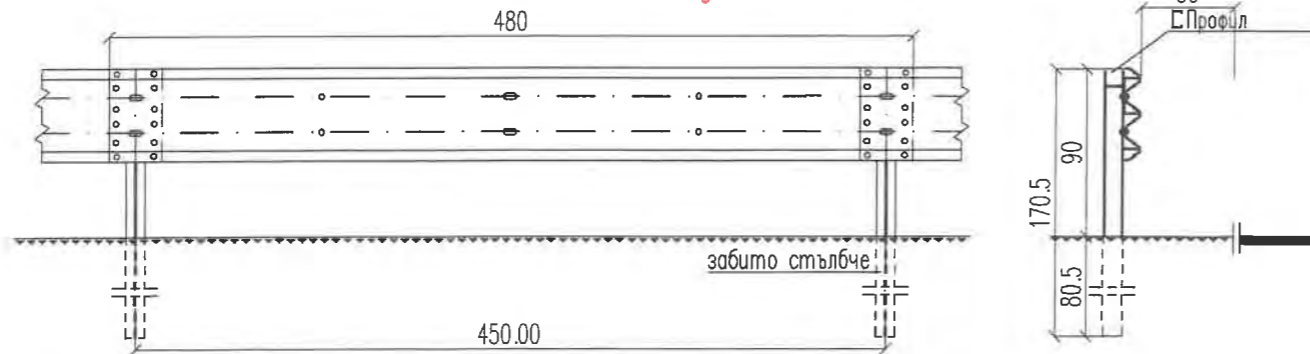


РАЗРЕЗ 2 - 2

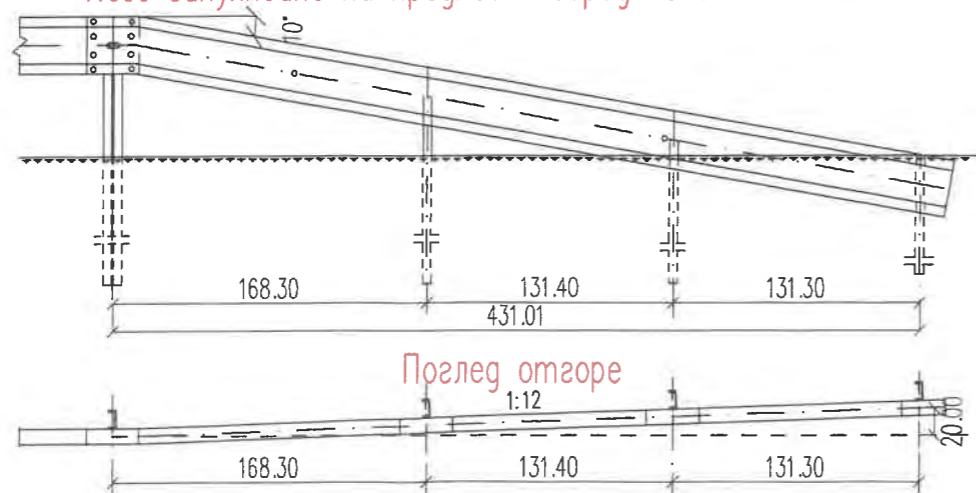
ТИПОВ НАПРЕЧЕН ПРОФИЛ С РАЗДЕЛИТЕЛНА ИВИЦА М 1:75



ОСП Н2W4 3N - Изглед



Късо зануляване на предпазна ограда със скосяване 1:12



Поглед отгоре 1:12

КАМАРА НА ИНЖЕНЕРИТЕ В ИНВЕСТИЦИОННОТО ПРОЕКТИРАНЕ

ВИА ПЛАН ПЪЛНА ПРОЕКТАНТСКА ПРАВОСПОСОБНОСТ

Регистрационен № 40073


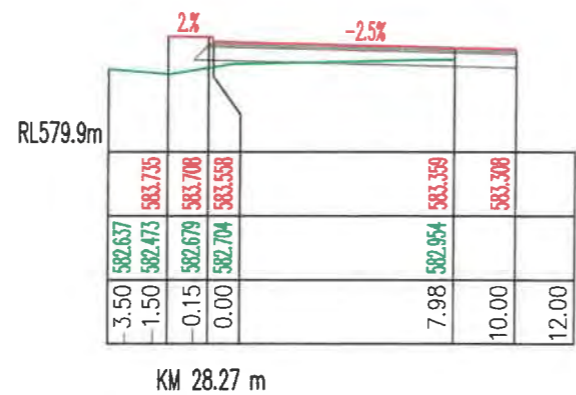
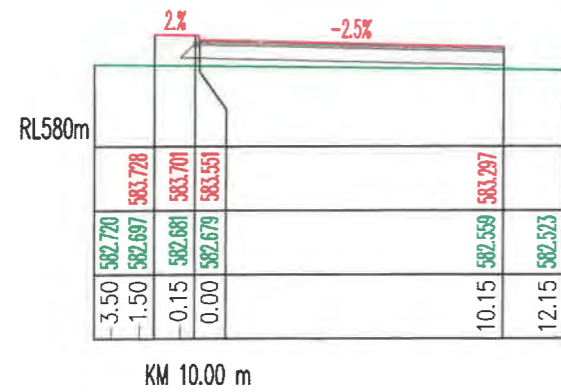
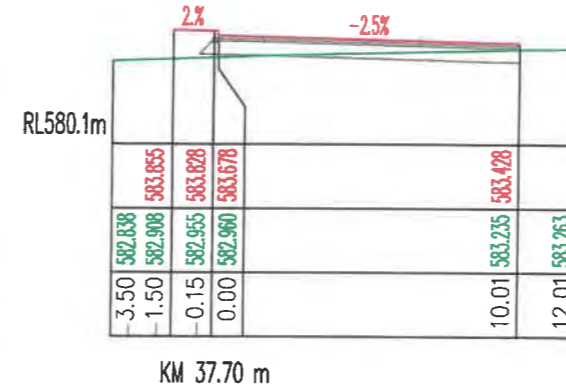
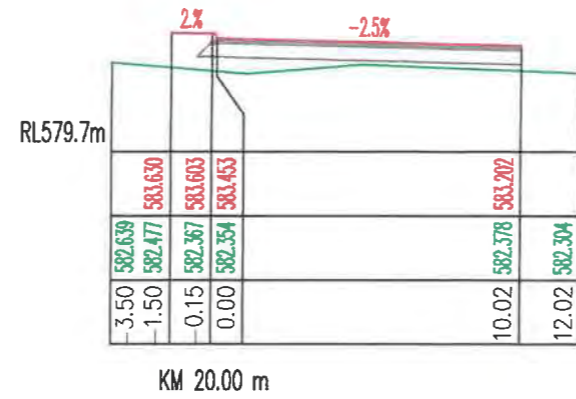
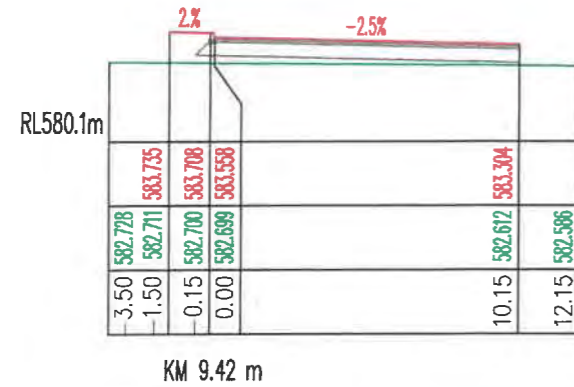
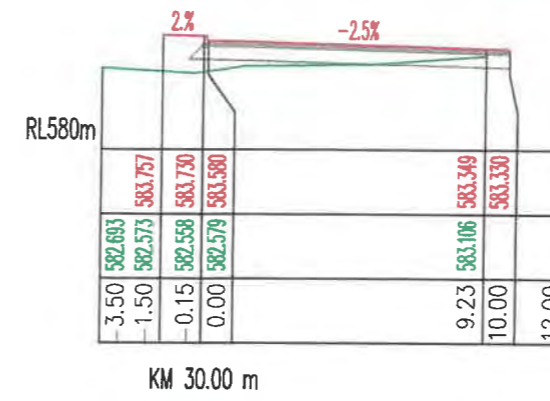
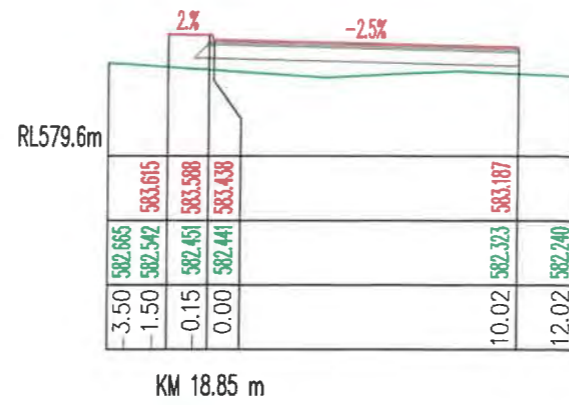
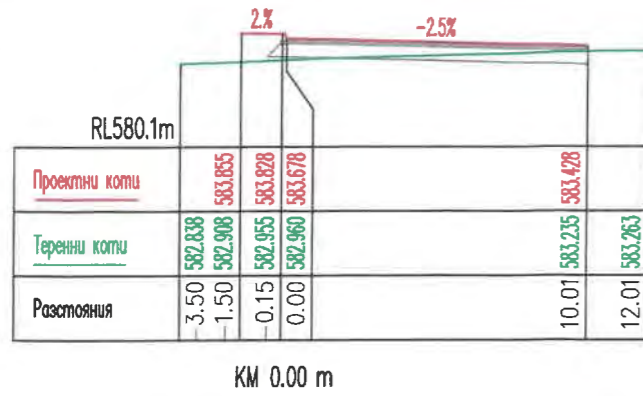
Секция: **ТСТС**

инж. ЕЛЕНА ДЕЧКОВА ДЕЧЕВА

Части на проекта: по удостоверение за ППП

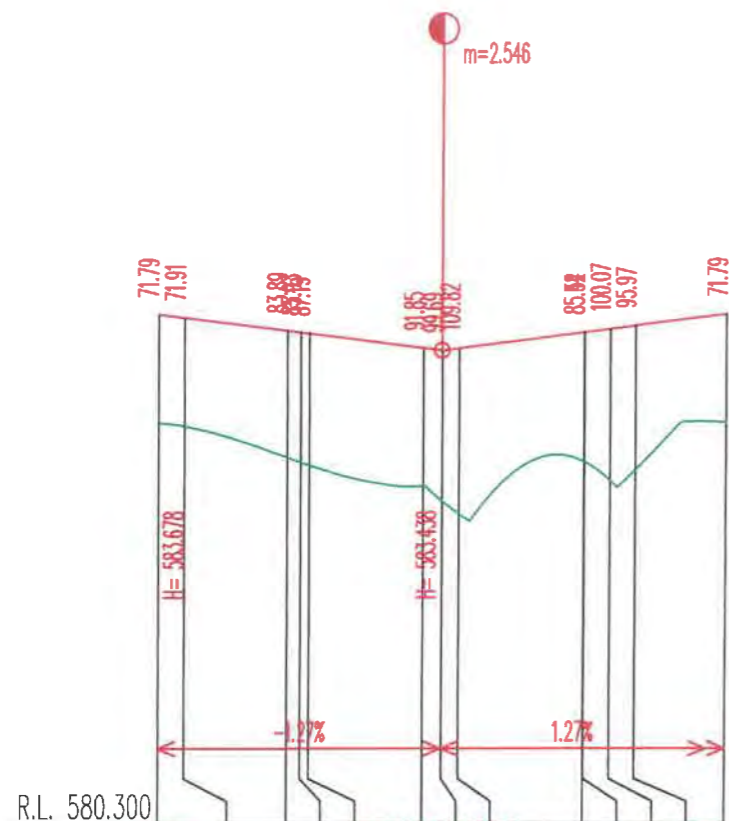
ВАЖИ С

Възложител:	Изпълнител:	ПРОЕКТ: "Транспортен достъп към ПИ с идентификатори 44063.6205.301, 44063.6205.361, 44063.6205.362, 44063.6205.503, 44063.6205.504, 44063.6205.302, 44063.6205.368, 44063.6205.293 и 44063.6205.298, с. Лозен, район "Панчарево", Столична община"	
"ТЕРЕС ИМОТИ" ЕООД	"ВИА ПЛАН" ЕООД	Съдържание:	Типови напречни профили 1/2
"РИТЕССА" ООД		Част:	ПЪТНА
		Фаза:	ТП
		Проектант:	инж. Елена Дечева
		Водещ проектант част "Пътна":	инж. Валери Пенев
		Ръководител екип:	инж. Даниела Пенева



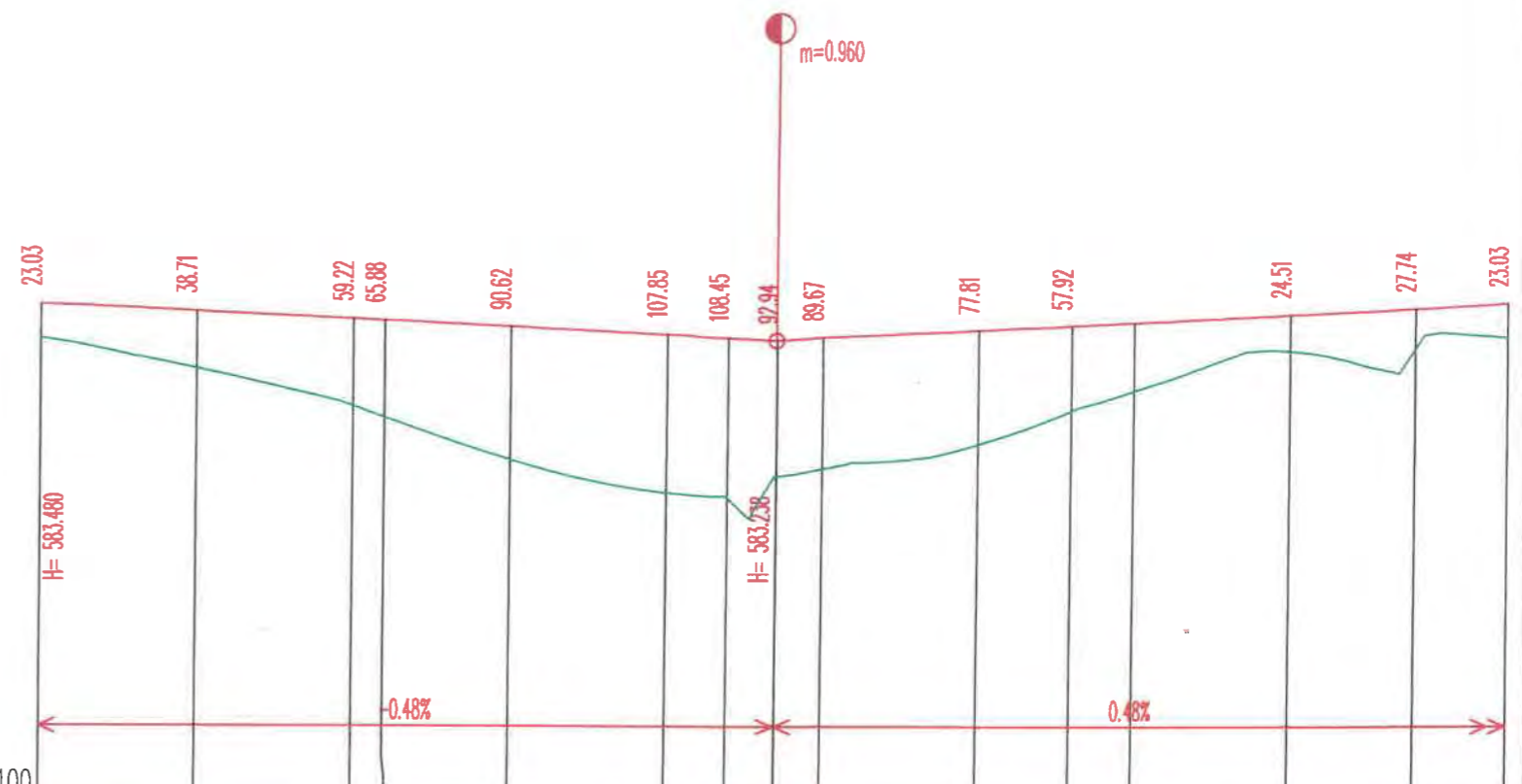
Възложител:	Изпълнител:	ПРОЕКТ: "Транспортен достъп към ПИ с идентификатори 44063.6205.301, 44063.6205.361, 44063.6205.362, 44063.6205.503, 44063.6205.504, 44063.6205.302, 44063.6205.368, 44063.6205.293 и 44063.6205.298, с. Лозен, район "Панчарево", Столична община"		
		Съдържание:	Напречни профили - кръгово кръстовище	
"ТЕРЕС ИМОТИ" ЕООД		Част:	ПЪТНА	Чертeж: 02-13-1
		Фаза:	ТП	Мащаб: 1:100/1:500/1:250
"РИТЕССА" ООД		Проектант:	инж. Валери Пенев	
		Водещ проектант част "Пътна":	инж. Валери Пенев	
		Ръководител екип:	инж. Даниела Пенева	

НАДЛЪЖЕН ПРОФИЛ – ВЪТРЕШЕН РЪБ АСФАЛТ



НАКЛОНИ(%) И ДЪЛЖИНИ	L=18.850		P=-1.27%		L=18.849		P=1.27%	
НИВЕЛТНИ КОТИ	583.678	583.656	583.569	583.558	583.551	583.454	583.438	583.453
ТЕРЕННИ КОТИ	582.960	582.937	582.731	582.699	582.679	582.536	582.441	582.354
РАЗСТОЯНИЯ МЕЖДУ П.Т.	1.7	0.8	0.9	0.9	0.6	1.5	0.7	8.3
ХЕКТОМЕТРАЖ	0.00	1.73	8.53	9.42	10.00	17.58	18.85	20.00
КИЛОМЕТРАЖ	Km 0+000.000							
ЕЛЕМЕНТИ НА ПОЛИГОНА И КРИВИТЕ	L=9.425 R=6.000		L=9.425 R=6.000		L=9.425 R=6.000		L=9.425 R=6.000	

НАДЛЪЖЕН ПРОФИЛ – ВЪНШЕН РЪБ АСФАЛТ



НАКЛОНИ(%) И ДЪЛЖИНИ	L=50.440										P=-0.48%		L=50.442		P=0.48%	
НИВЕЛТНИ КОТИ	583.480	583.429	583.377	583.367	583.326	583.274	583.254	583.238	583.253	583.304	583.335	583.356	583.407	583.448	583.480	
ТЕРЕННИ КОТИ	583.250	583.041	582.785	582.708	582.420	582.196	582.169	582.309	582.356	582.526	582.756	583.162	583.171	583.448	583.250	
РАЗСТОЯНИЯ МЕЖДУ П.Т.	10.7	10.7	2.1	8.6	10.7	4.3	3.3	3.1	10.7	6.4	4.3	10.7	8.5	6.6		
ХЕКТОМЕТРАЖ	0.00	10.71	21.43	23.56	32.14	42.86	47.12	50.44	53.57	64.29	70.69	75.00	85.71	94.25	100.88	
КИЛОМЕТРАЖ	Km 0+000.000															
ЕЛЕМЕНТИ НА ПОЛИГОНА И КРИВИТЕ	L=0.152 R=95.14'02"		L=25.133 R=16.000		L=0.024 R=5.114'01"		L=25.133 R=16.000		L=0.152 R=27.514'01"		L=25.133 R=16.000		L=25.133 R=16.000		L=0.024 R=18.514'01"	

Сегизия: ТСТС

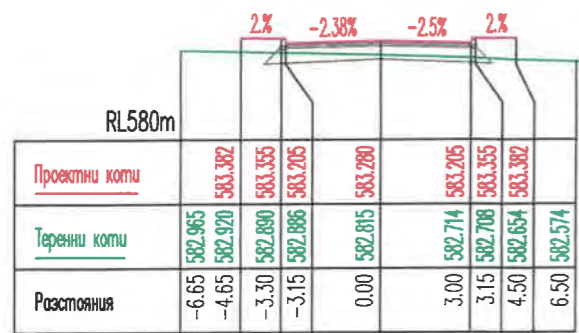
 ик на проекта:

 по удостоверение:

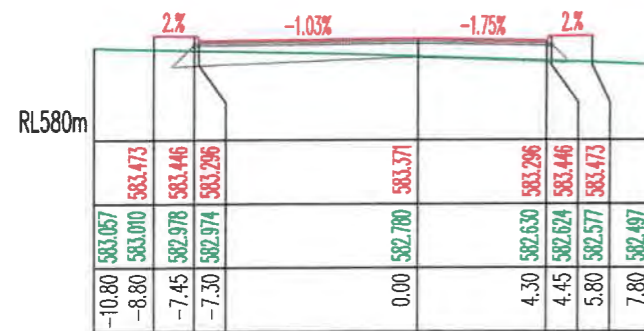
 за ППП

ПОДПИС	инж. В. ПЕНЕВ	инж. К. ХРИСТОВА	инж. Д. ПЕНЕВА
СЪГЛАСВАЛИ	ПЪТНА	ГЕОДЕЗИЯ	ОБД

Възложител:	Изпълнител:	ПРОЕКТ: "Транспортен достъп към ПИ с идентификатори 44063.6205.301, 44063.6205.361, 44063.6205.362, 44063.6205.503, 44063.6205.504, 44063.6205.302, 44063.6205.368, 44063.6205.293 и 44063.6205.298, с. Лозен, район "Панчарево", Столична община"
"ТЕРЕС ИМОТИ" ЕООД		Съдържание: Надлъжни профили - кръгово кръстовище
"РИТЕССА" ООД		Част: ПЪТНА Чертеж: 02-12-1
		Фаза: ТП Мащаб: 1:50/1:500
		Проектант: инж. Валери Певев
		Водещ проектант част "Пътна": инж. Валери Певев
		Ръководител екип: инж. Даниела Пенева




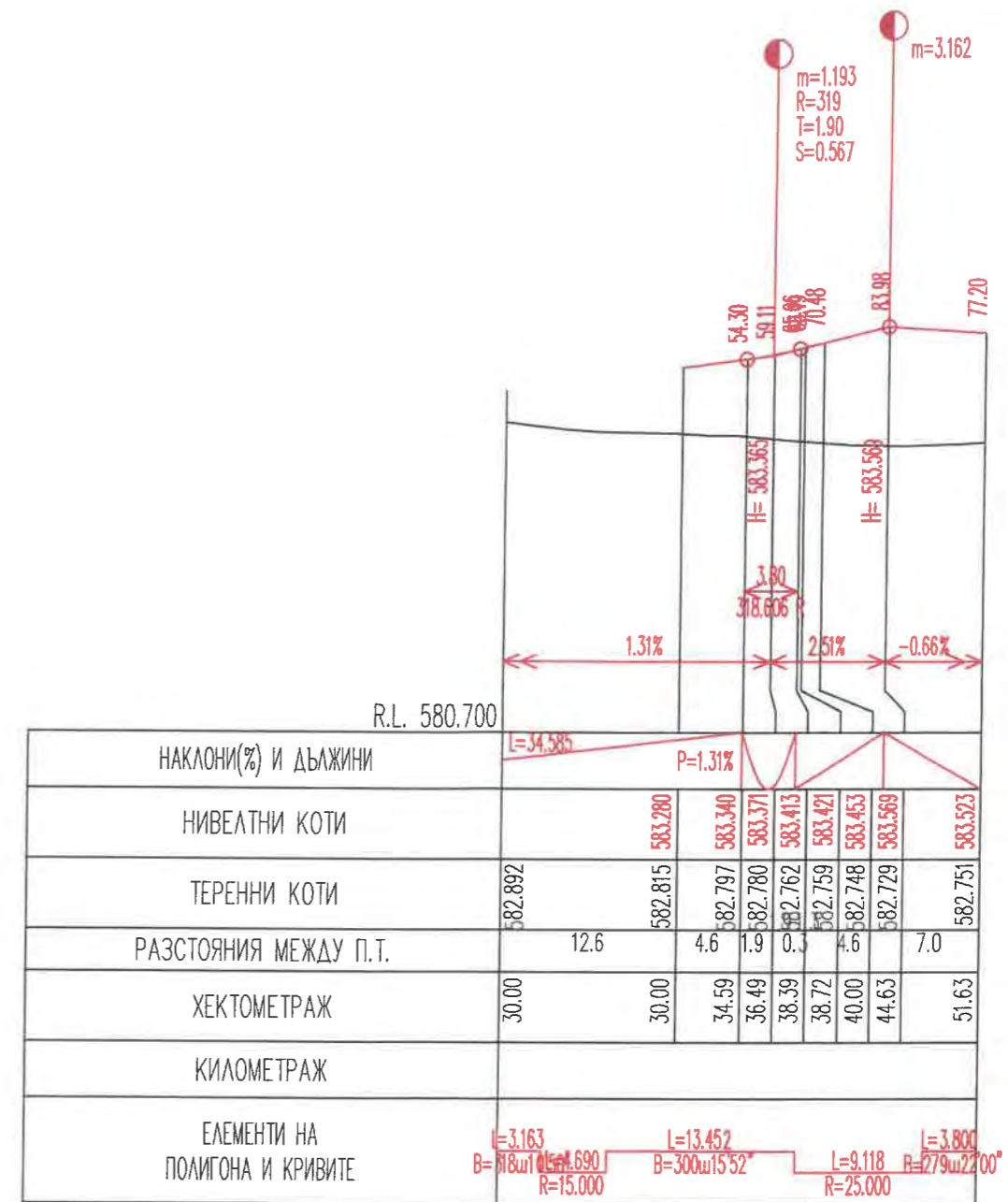
КМ 30.00 m



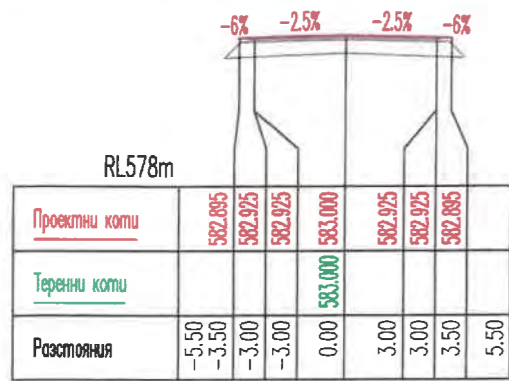
КМ 36.49 m



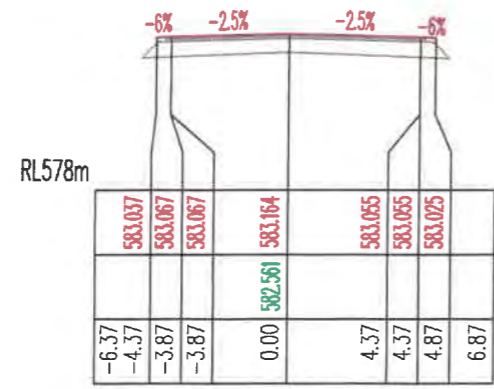
КМ 38.72 m



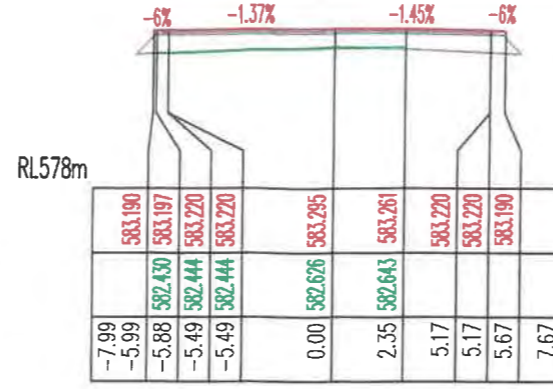
Възложител:	Изпълнител:	ПРОЕКТ: "Транспортен достъп към ПИ с идентификатори 44063.6205.301, 44063.6205.361, 44063.6205.362, 44063.6205.503, 44063.6205.504, 44063.6205.302, 44063.6205.368, 44063.6205.293 и 44063.6205.298, с. Лозен, район "Панчарево", Столична община"			
		Съдържание: Надлъжен и напречни профили - Връзка 04			
"ТЕРЕС ИМОТИ" ЕООД	"ВИА ПЛАН" ЕООД	Част:	ПЪТНА	Чертеж:	02-11-1
		Фаза:	ТП	Мащаб:	1:100/1:500,1:250
"РИТЕССА" ООД		Проектант:	инж. Валери Пенев		
		Водещ проектант част "Пътна":	инж. Валери Пенев		
		Ръководител екип:	инж. Даниела Пенева		



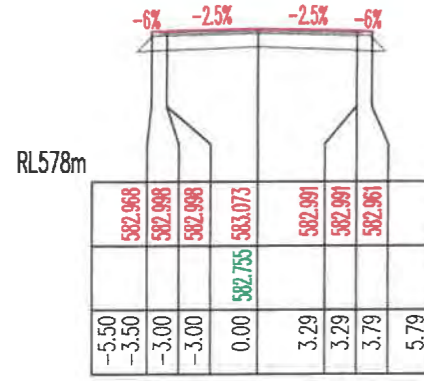
KM 0.00 m



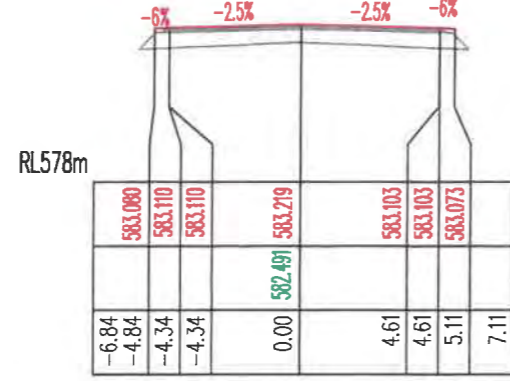
KM 22.49 m



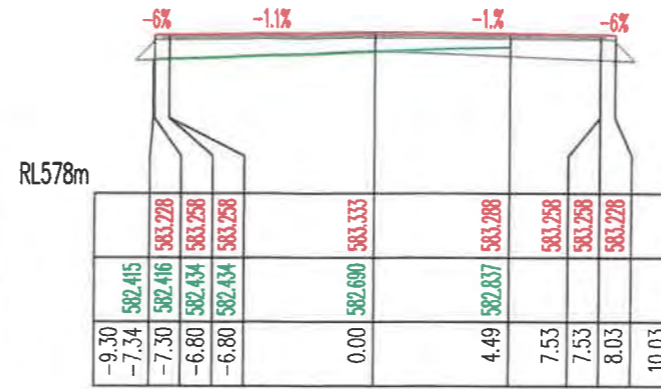
KM 40.00 m



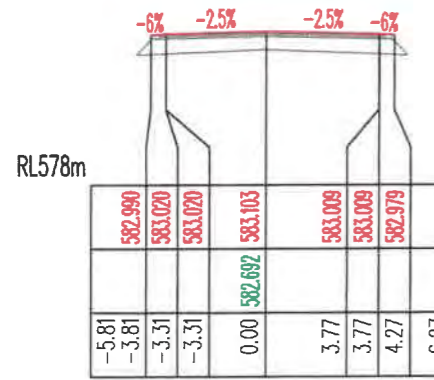
KM 10.00 m



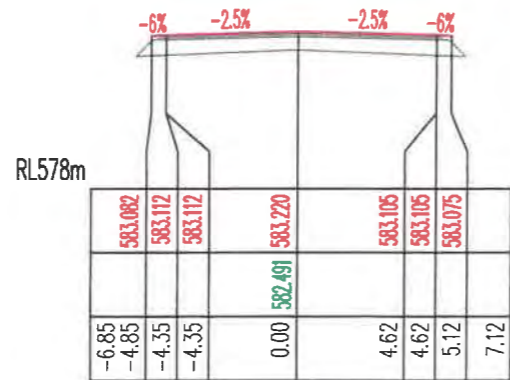
KM 30.00 m



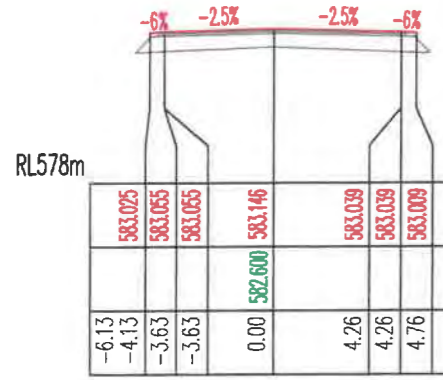
KM 44.43 m



KM 14.12 m



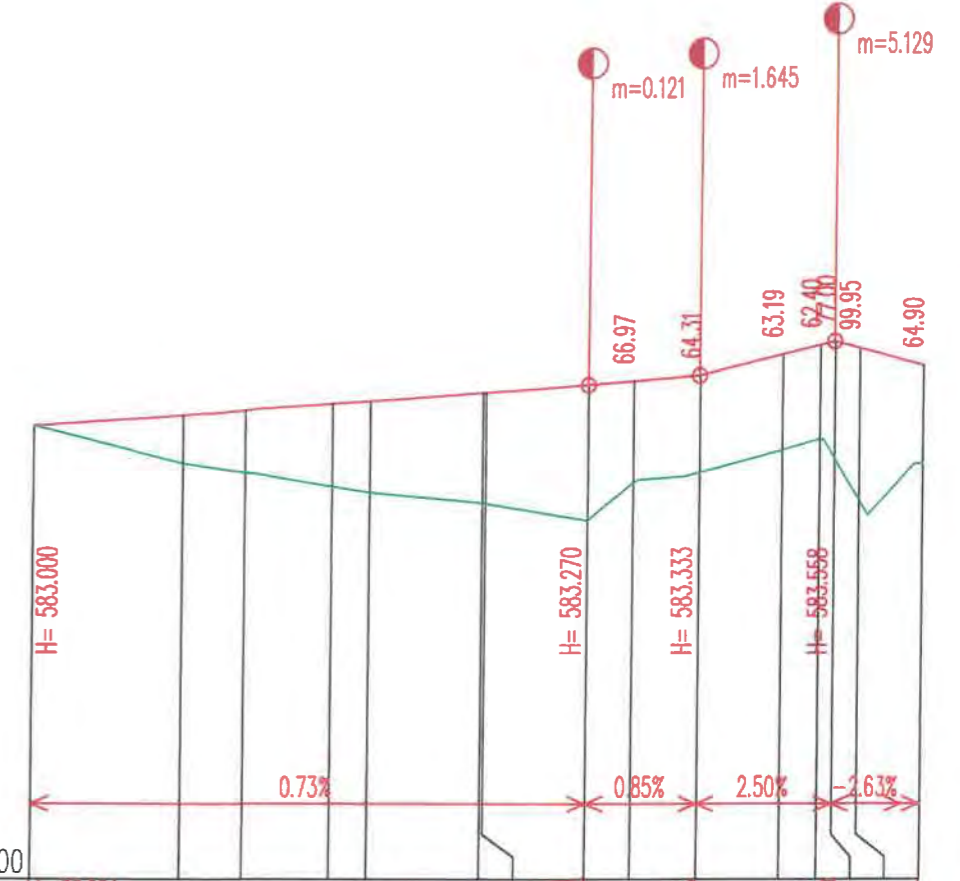
KM 30.23 m



KM 20.00 m



KM 37.02 m



НАКЛОНИ(%) И ДЪЛЖИНИ	L=37.024	P=0.73%														
НИВЕЛТНИ КОТИ	583.000	583.000	583.073	583.103	583.146	583.164	583.219	583.220	583.270	583.295	583.333	583.472	583.533	583.558	583.515	583.400
ТЕРЕННИ КОТИ	583.000		582.755	582.692	582.600	582.561	582.491	582.491	582.375	582.626	582.690	582.840	582.909	582.788	582.515	582.751
РАЗСТОЯНИЯ МЕЖДУ П.Т.	0.00	10.00	4.1	5.9	2.5	7.5	0.2	6.8	3.0	4.4	5.6	2.4	1.6	4.4		
ХЕКТОМЕТРАЖ	0.00	10.00	14.12	20.00	22.49	30.00	30.23	37.02	40.00	44.43	50.00	52.45	53.45	55.09	59.45	
КИЛОМЕТРАЖ	Km 0+000.000															
ЕЛЕМЕНТИ НА ПОЛИГОНА И КРИВИТЕ	L=14.124 R=101m09'02"		L=8.367 R=100.000		L=7.736 R=105m56'39"		L=24.866 R=80.000		L=4.354 R=123m45'12"							

КАМАРА НА ИНЖЕНЕРТЕ В ИНВЕСТИЦИОННОТО ПРОЕКТО

ИНЖЕНЕРСКАТА ПАЛАТА НА БЪЛГАРИЯ

Инженер № 13882

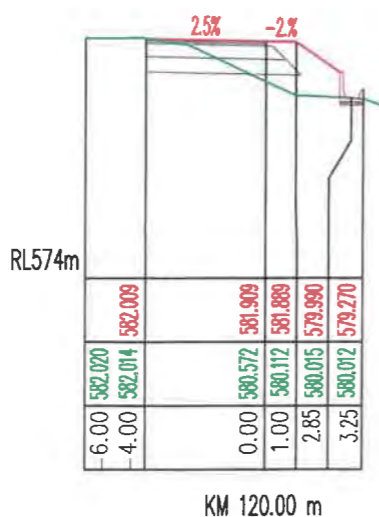
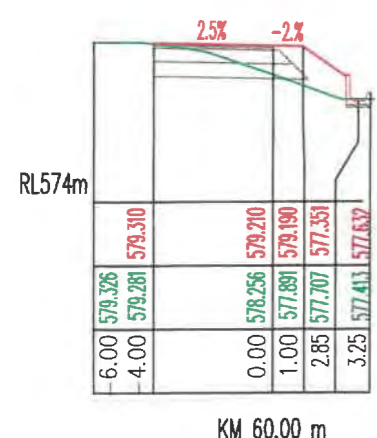
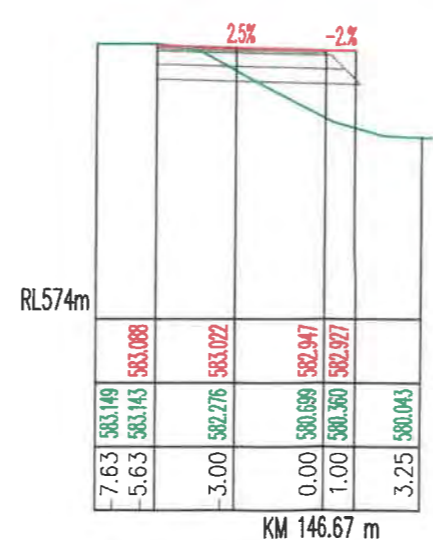
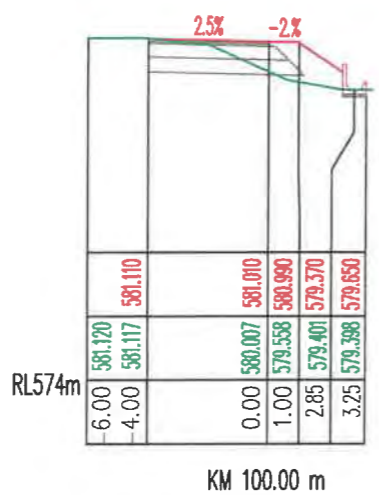
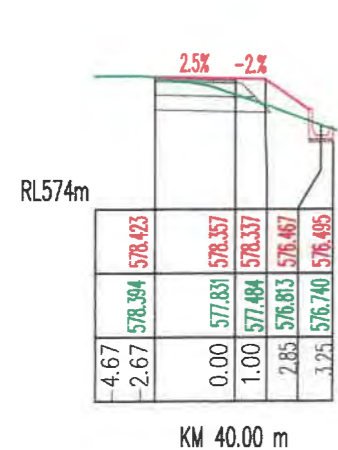
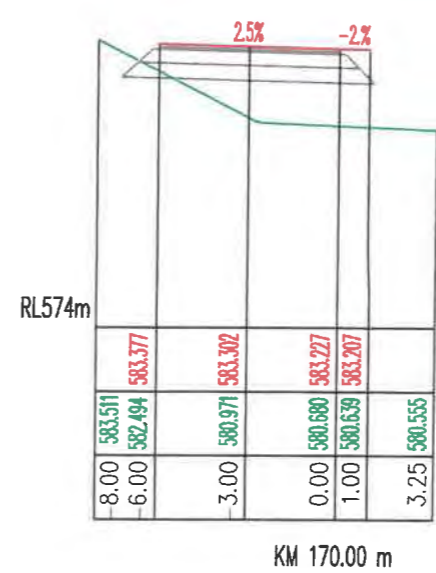
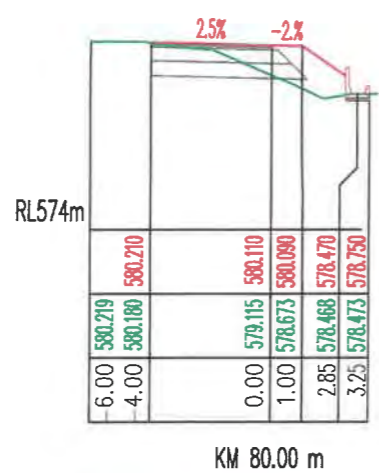
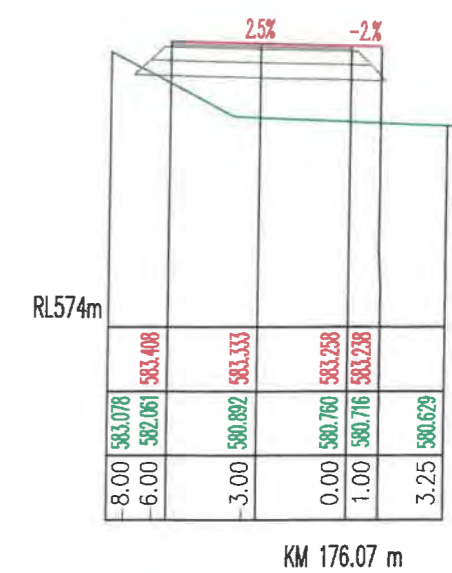
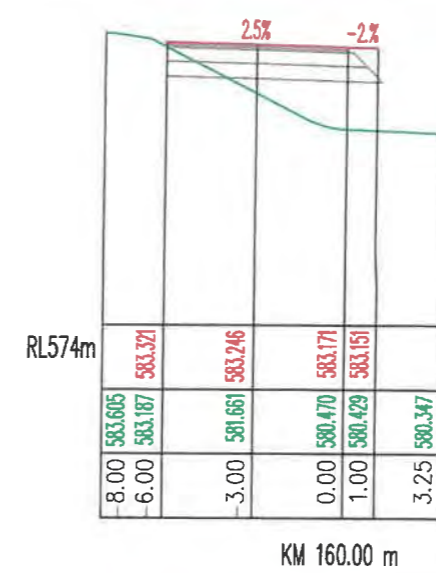
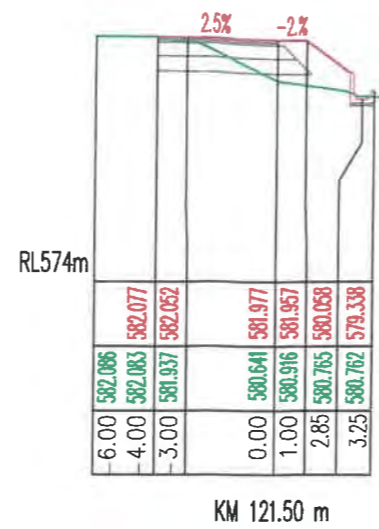
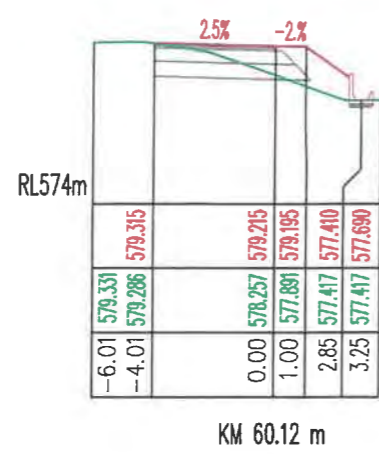
Секция: ТСТС

Части на проекта по удостоверение за ППТ

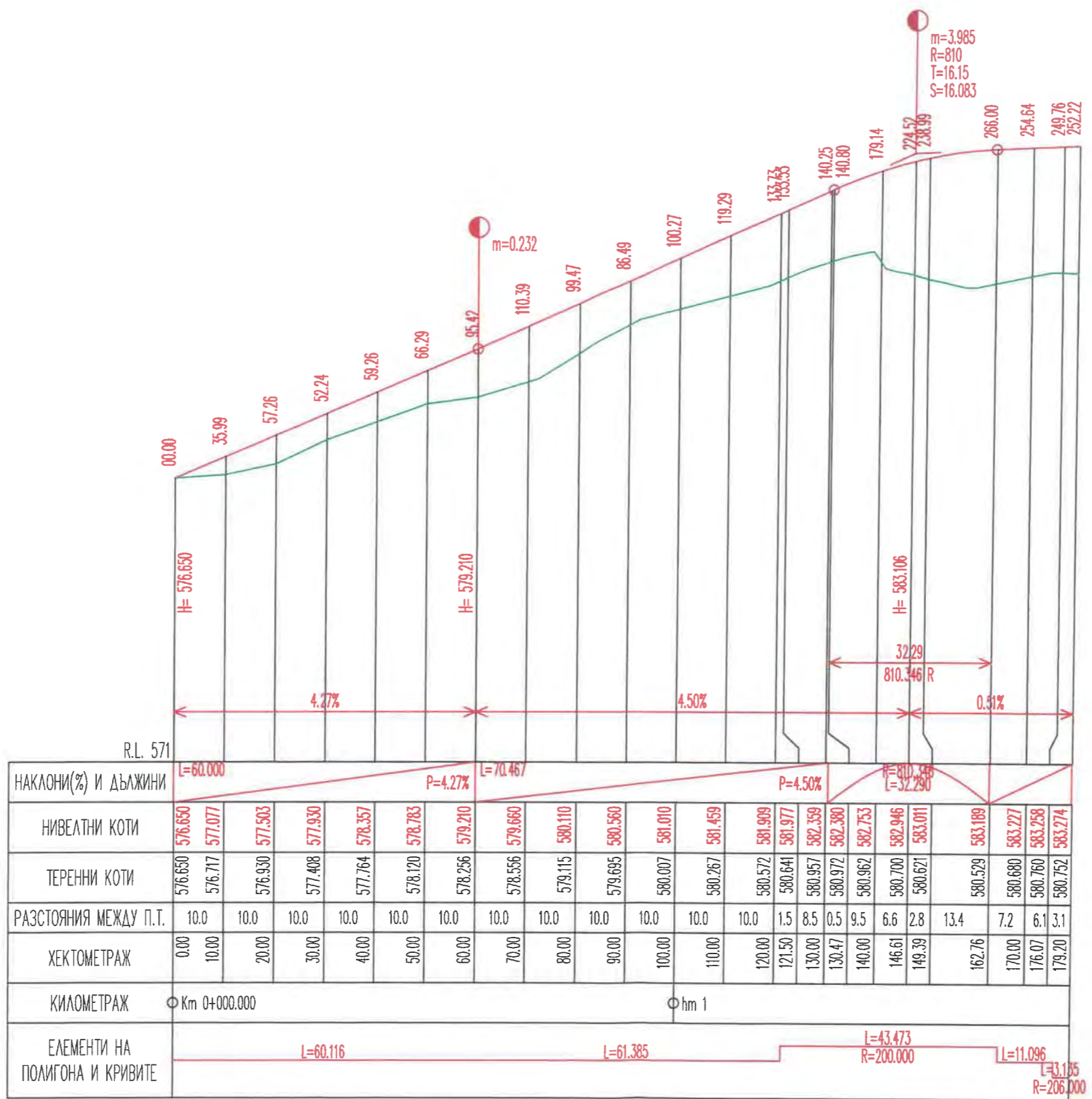
инж. ВАЛЕРИ ПЕНЕВ

СЪГЛАСОВАЛИ	ИМЕ	ИНЖ. В. ПЕНЕВ	ИНЖ. Е. ХРИСТОВА	ИНЖ. Д. ПЕНЕВА
ЧАСТ		ПЪТНА	ГЕОДЕЗИЯ	ОБД

Възложител:	Изпълнител:	ПРОЕКТ: "Транспортен достъп към ПИ с идентификатори 44063.6205.301, 44063.6205.361, 44063.6205.362, 44063.6205.503, 44063.6205.504, 44063.6205.302, 44063.6205.368, 44063.6205.293 и 44063.6205.298, с. Лозен, район "Панчарево", Столична община"
"ТЕРЕС ИМОТИ" ЕООД	"ВИА ПЛАН" ЕООД	Съдържание: Надлъжен и напречни профили - Връзка 02
"РИТЕССА" ООД	АРХИТЕКТУРНО СТУДИО "СКИЦА"	Части: ПЪТНА Чертеж: 02-09-1
		Фаза: ТП Мащаб: 1:50/1:500, 1:250
		Проектант: инж. Валери Пенев
		Водещ проектант част "Пътна": инж. Валери Пенев
		Ръководител екип: инж. Даниела Пенева
		УПРАВИТЕЛ: инж. Даниела Пенева



СЪГЛАСВАЛИ		ПОДПИС	
ИМЕ	ЧАСТ	ИМЕ	ЧАСТ
инж. В. ПЕНЕВ	ПЪТНА	инж. К. ХРИСТОВА	ГЕОДЕЗИЯ
		инж. Д. ПЕНЕВА	СБД
Възложител:	Изпълнител:	ПРОЕКТ: "Транспортен достъп към ПИ с идентификатори 44063.6205.301, 44063.6205.361, 44063.6205.362, 44063.6205.503, 44063.6205.504, 44063.6205.302, 44063.6205.368, 44063.6205.293 и 44063.6205.298, с. Лозен, район "Панчарево", Столична община"	
"ТЕРЕС ИМОТИ" ЕООД	"ВИА ПЛАН" ЕООД	Съдържание:	Напречни профили - шлюз локал
		Част:	ПЪТНА
		Фаза:	ТГП
		Чертеж:	02-07а-1
		Мащаб:	1/250
"РИТЕССА" ООД	АРХИТЕКТУРНО СТУДИО "СКИЦА"	Проектант:	инж. Валери Пе
		Водещ проектант част "Пътна":	инж. Валери Пе
		Ръководител екип:	инж. Даниела П
		УПРАВИТЕЛ:	инж. Даниела П



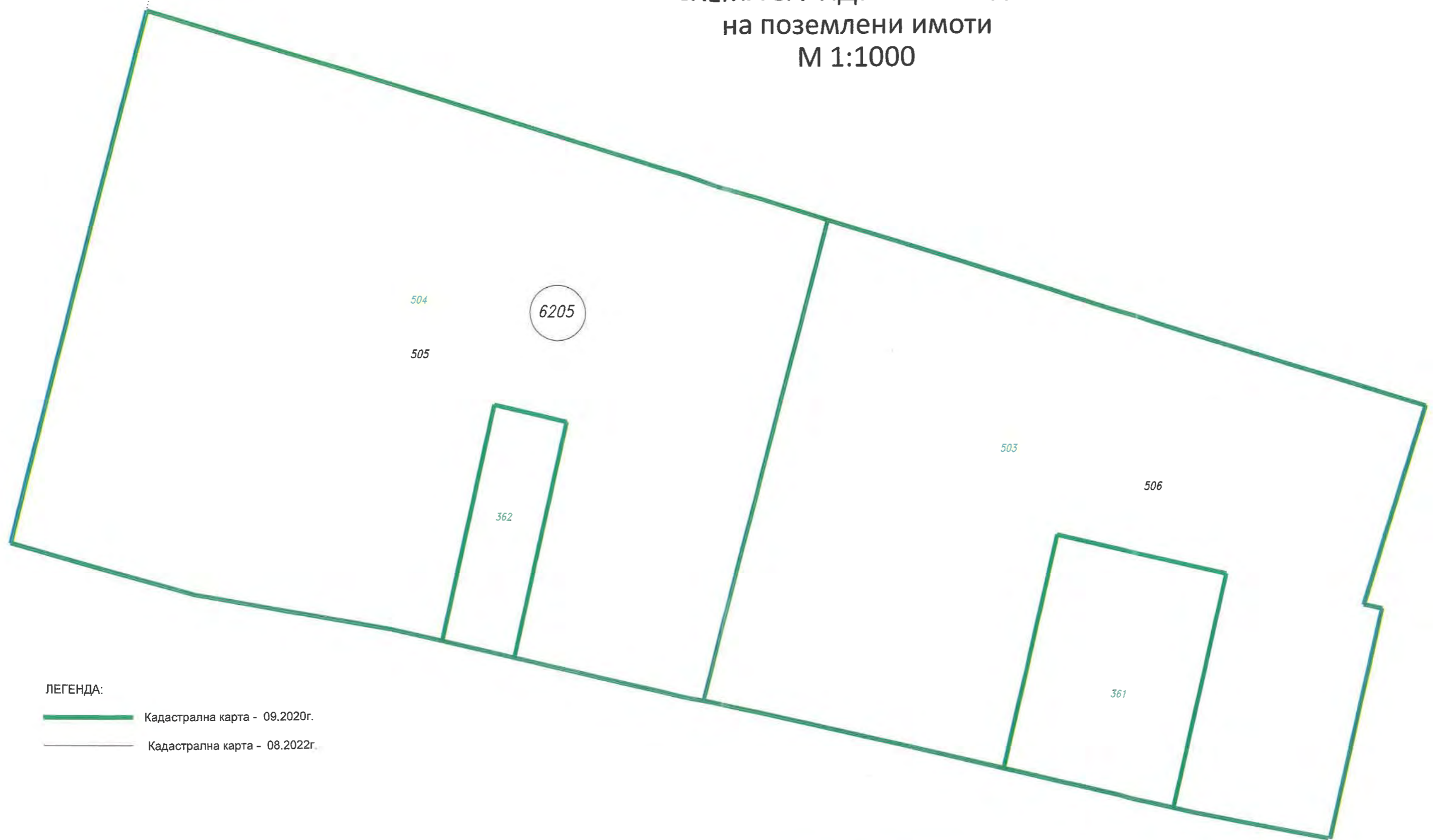
НАКЛОНИ(%) И ДЪЛЖИНИ	L=60.000		P=4.27%		L=70.467		P=4.50%		R=810.346 L=32.290														
НИВЕЛТНИ КОТИ	576.650	577.077	577.503	577.930	578.357	578.783	579.210	579.660	580.110	580.560	581.010	581.459	581.909	581.977	582.359	582.390	582.753	582.946	583.011	583.189	583.227	583.258	583.274
ТЕРЕННИ КОТИ	576.650	576.717	576.930	577.408	577.764	578.120	578.256	578.556	579.115	579.695	580.007	580.267	580.572	580.641	580.957	580.972	580.962	580.700	580.621	580.529	580.680	580.760	580.752
РАЗСТОЯНИЯ МЕЖДУ П.Т.	10.0	10.0	10.0	10.0	10.0	10.0	10.0	10.0	10.0	10.0	10.0	10.0	10.0	1.5	8.5	0.5	9.5	6.6	2.8	13.4	7.2	6.1	3.1
ХЕКТОМЕТРАЖ	0.00	10.00	20.00	30.00	40.00	50.00	60.00	70.00	80.00	90.00	100.00	110.00	120.00	121.50	130.00	130.47	140.00	146.61	149.39	162.76	170.00	176.07	179.20
КИЛОМЕТРАЖ	Km 0+000.000											hm 1											
ЕЛЕМЕНТИ НА ПОЛИГОНА И КРИВИТЕ	L=60.116						L=61.385						L=43.473 R=200.000			L=11.096 R=206.000							

КАМАРА НА ГИШЕТО С ИКОТЪТ ПРОЕКТИРАНЕ
 ПЪТНА ПРОЕКТИРАНЕ СЪС СЪБРОСТ
 Регистрационен № 13882
 Секция: ТСТС
 Част: ПЪТНА
 Част на проекта: по удостоверение за ППТ
 ВАЖНО!
 инж. ВАЛЕРИ ИВАНОВ ПЕНЕВ

Възложител:	ИМП	инж. В. ПЕНЕВ	инж. К. ХРИСТОВА	инж. Д. ПЕНЕВА	
		ЧАСТ	ПЪТНА	ГЕОДЕЗИЯ	СБД
"ТЕРЕС ИМОТИ" ЕООД	ИЗПЪЛНИТЕЛ:	ПРОЕКТ: "Транспортен достъп към ПИ с идентификатори 44063.6205.301, 44063.6205.361, 44063.6205.362, 44063.6205.503, 44063.6205.504, 44063.6205.302, 44063.6205.368, 44063.6205.293 и 44063.6205.298, с. Лозен, район "Панчарево", Столична община"			
		Съдържание:	Надлъжен - шлюз локал		
"РИТЕССА" ООД	АРХИТЕКТУРНО СТУДИО "СКИЦА"	Част:	ПЪТНА	Чертеж:	02-07-1
		Фаза:	ТП	Мащаб:	1:100/1:1000
		Проектант:	инж. Валери Пенев		
		Водещ проектант част "Пътна":	инж. Валери Пенев		
		Ръководител екип:	инж. Даниела Пенева		
		УПРАВИТЕЛ:	инж. Даниела Пенева		



СХЕМА ЗА ИДЕНТИЧНОСТ на поземлени имоти М 1:1000



ЛЕГЕНДА:

- Кадастрална карта - 09.2020г.
- Кадастрална карта - 08.2022г.

Поземлен имот **44063.6205.505**, област София (столица), община Столична, с. Лозен, район Панчарево, м. ПОПОВА ПАДИНА, вид собств. Частна, вид територия Земеделска, категория 5, НТП Нива, площ 24947 кв. м, стар номер 209077, 209087, Заповед за одобрение на КККР № РД-18-46./18.08.2011 г. на ИЗПЪЛНИТЕЛЕН ДИРЕКТОР НА АГКК

Поземлен имот **44063.6205.506**, област София (столица), община Столична, с. Лозен, район Панчарево, вид собств. Частна, вид територия Земеделска, категория 5, НТП Нива, площ 19859 кв. м, стар номер 209087-част, Заповед за одобрение на КККР № РД-18-46./18.08.2011 г. на ИЗПЪЛНИТЕЛЕН ДИРЕКТОР НА АГКК

