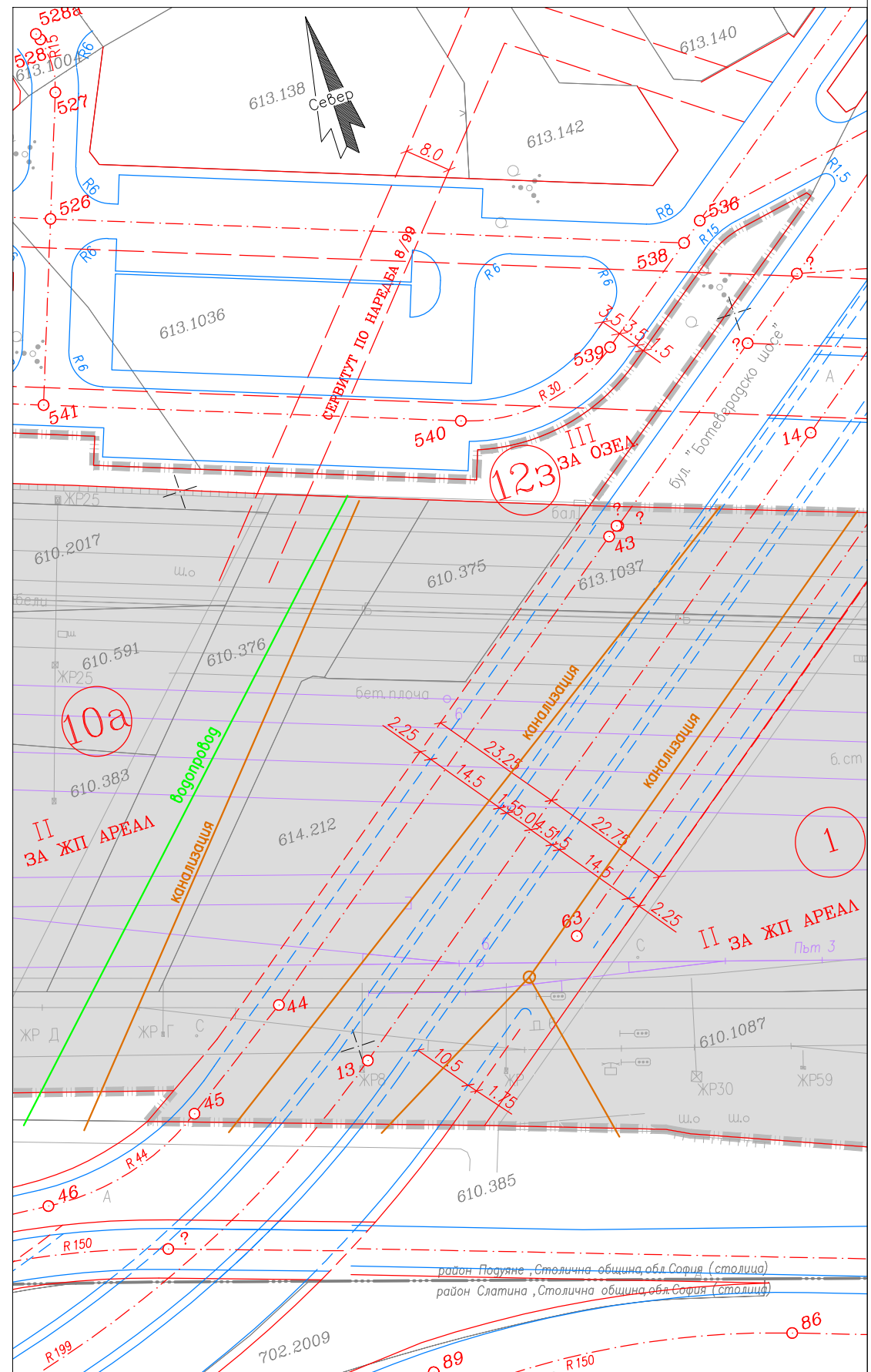
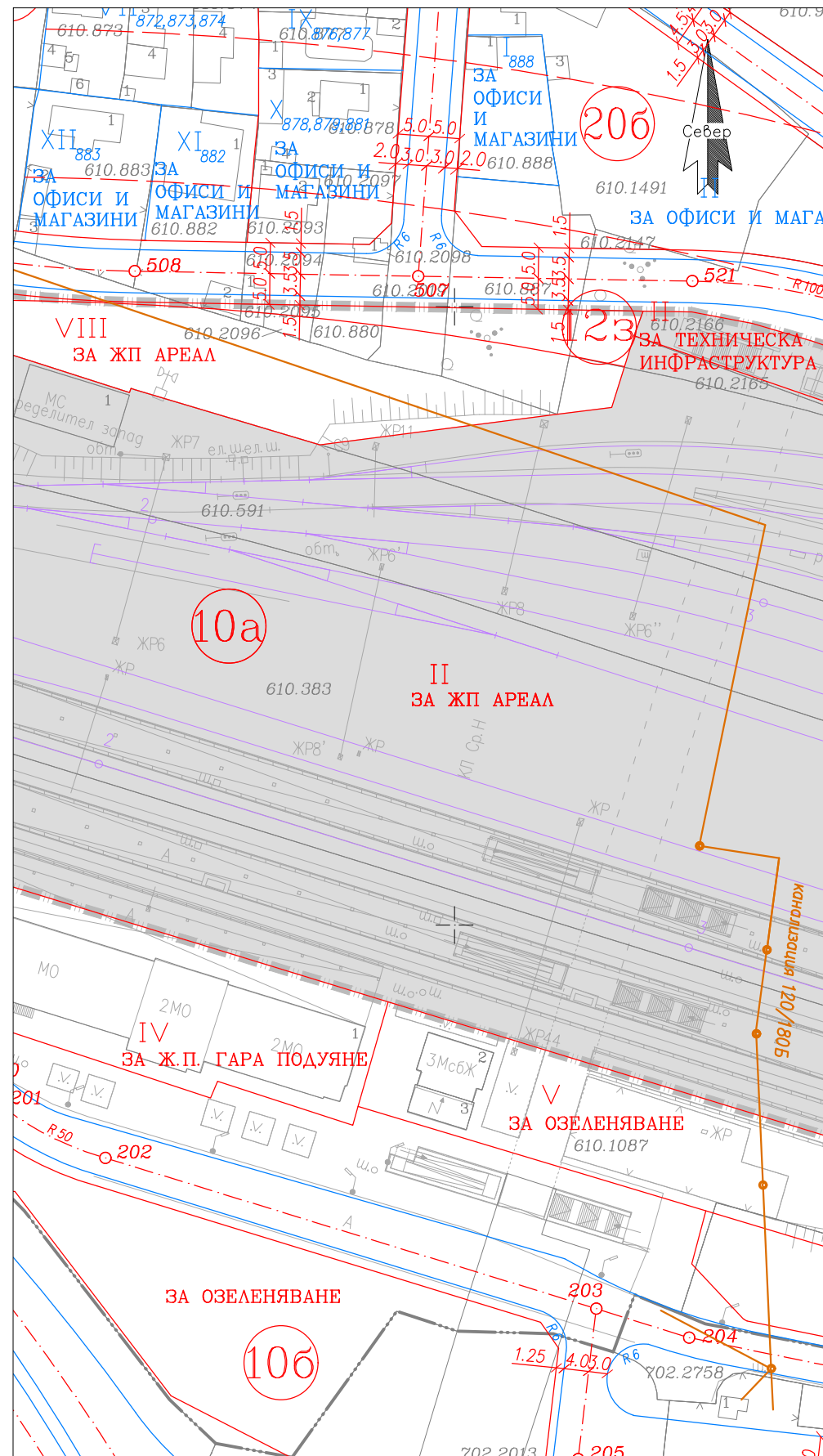
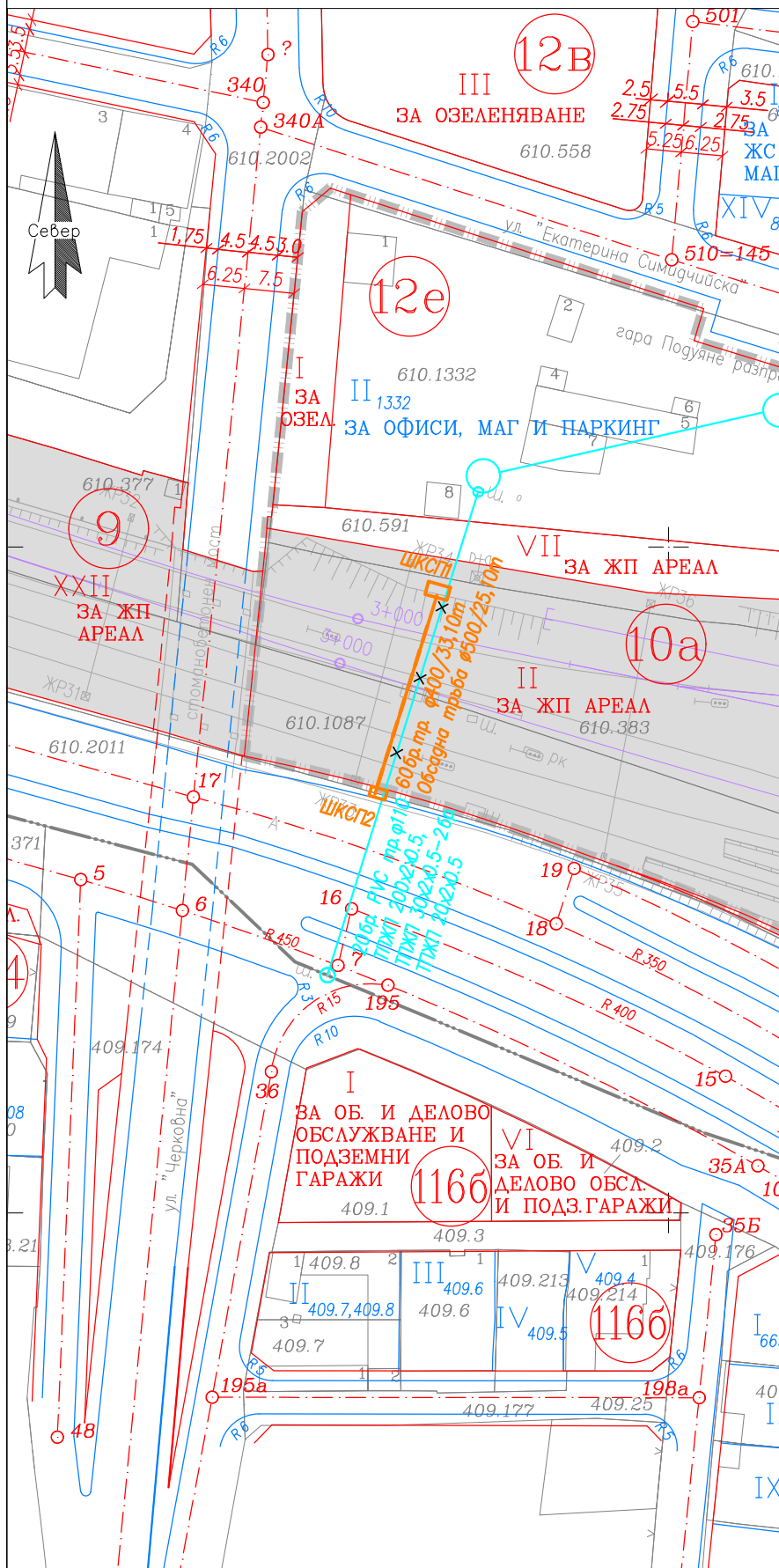


**ПРОЕКТ ЗА ПОДРОБЕН УСТРОЙСТВЕН ПЛАН - ПЛАН ЗА РЕГУЛАЦИЯ И ЗАСТРОЯВАНЕ ЗА ФОРМИРАНЕ НА УПИ II "ЗА ЖП АРЕАЛ" И УПИ III "ЗА РЕКА И ЖП АРЕАЛ" - КВ.1, М-СТ "КВАРТАЛИ ОТ СЕВЕРОИЗТОЧЕН ГРАД, ПРИЛЕЖАЩИ НА ПЪРВА ЗАДГАРОВА АРТЕРИЯ",СО-РАЙОН ПОДУЯНЕ, ИЗМЕНЕНИЕ НА ПЛАН ЗА РЕГУЛАЦИЯ И ЗАСТРОЯВАНЕ НА УПИ II „ЗА ЖП АРЕАЛ“- КВ.10А И УПИ I-591 " ЗА ОБСЛ. ДЕЙНОСТ"- КВ.10А, М-СТ „БУЛ. БОТЕВГРАДСКО ШОСЕ-РАМКА“, СО-РАЙОН ПОДУЯНЕ, НА УПИ I „ЗА ОЗЕЛЕНЯВАНЕ“, УПИ II-1332 „ЗА ОФИСИ, МАГАЗИНИ И ПАРКИНГ“ И УПИ III „ЗА ОЗЕЛЕНЯВАНЕ“ - КВ.12Е, М-СТ „СУХА РЕКА-ЗАПАД“ И НА УПИ VI - „ЗА ОЗЕЛЕНЯВАНЕ“- КВ.65А М-СТ "ПРИЛЕЖАЩИ КВАРТАЛИ НА УЛ. ЖЕЛЕЗНИ ВРАТА",СО-РАЙОН ПОДУЯНЕ М-СТ "ПРИЛЕЖАЩИ КВАРТАЛИ НА УЛ. ЖЕЛЕЗНИ ВРАТА",СО-РАЙОН ПОДУЯНЕ, ОТ КМ 2+987 ДО КМ 5+532 НА ЖЕЛЕЗОПЪТЕН УЧАСТЪК „ГАРА СОФИЯ - ГАРА ЕЛИН ПЕЛИН“ ЗА ПРОЕКТ "РАЗВИТИЕ НА ЖЕЛЕЗОПЪТЕН ВЪЗЕЛ СОФИЯ"**

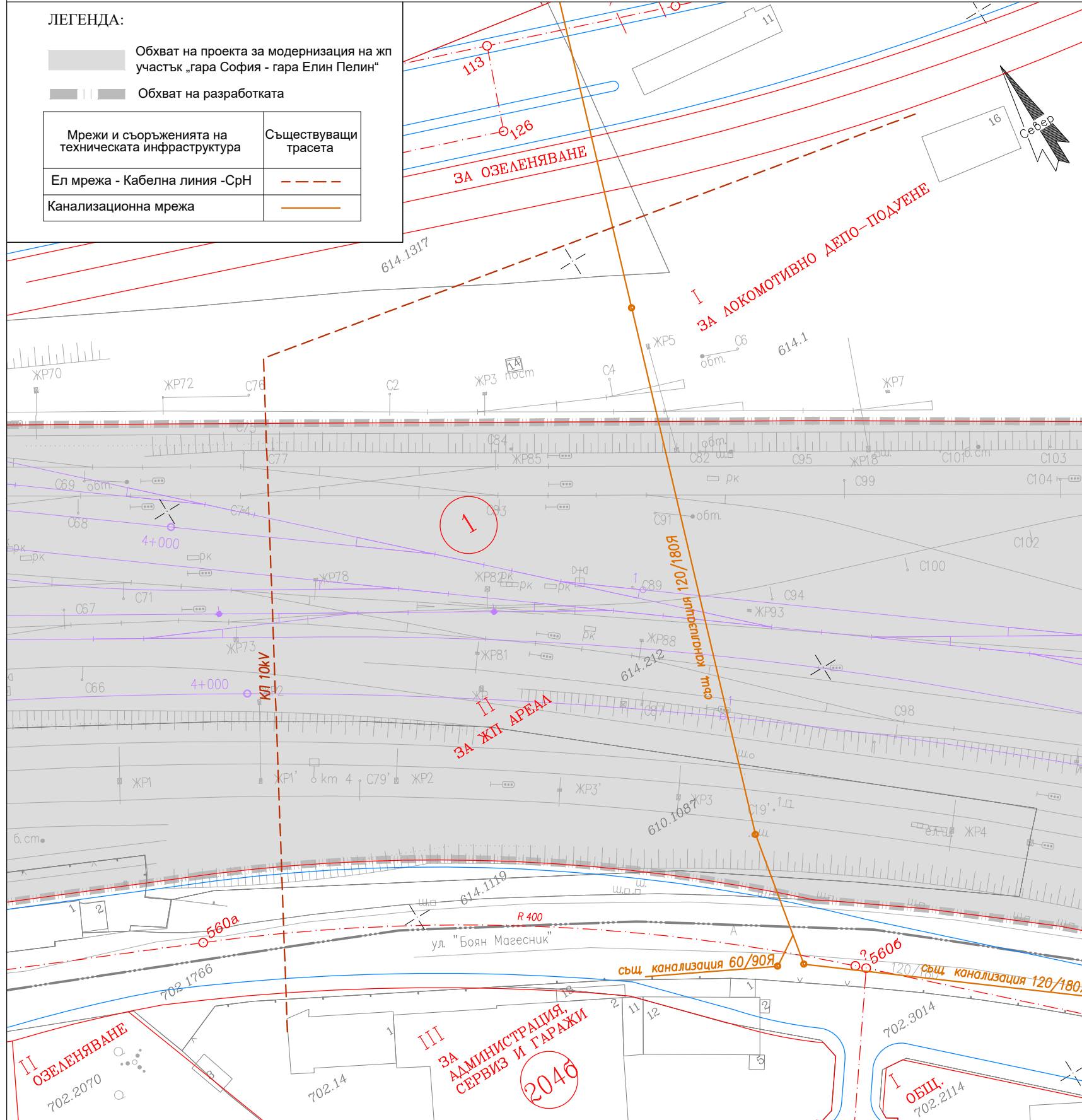


ЛЕГЕНДА:

Мрежи и съоръженията на техническата инфраструктура	Съществуващи трасета	Проектни трасета от жп проект "Модернизация на железопътната линия София - Пловдив"	Обхват на проекта за модернизация на жп участък „гара София - гара Елин Пелин“	
Електронно-съобщителна мрежа				Обхват на разработката
Канализационна мрежа				
Водопроводна мрежа				

<p>РЕВИЗИИ</p> <table border="1"> <thead> <tr> <th>Ревизия № Revision №</th> <th>Дата Date</th> <th>Иниц. Init.</th> <th>Име / Name Одобрил / Approved</th> <th>Подп./Sign.</th> <th>Описание Description</th> </tr> </thead> <tbody> <tr> <td> </td> <td> </td> <td> </td> <td> </td> <td> </td> <td> </td> </tr> </tbody> </table>						Ревизия № Revision №	Дата Date	Иниц. Init.	Име / Name Одобрил / Approved	Подп./Sign.	Описание Description						
Ревизия № Revision №	Дата Date	Иниц. Init.	Име / Name Одобрил / Approved	Подп./Sign.	Описание Description												
<p>ИМЕ НА ПРОЕКТА / PROJECT NAME</p> <p>Договор № 4918 / 24.02.2015 г. „Изготвяне на ПУП и технически проект за модернизация на железопътни участъци: „гара Подуяне – гара Буримирци“, „гара Буримирци – гара Подуяне разпределителна“, „гара София – гара Елин Пелин“ и „гара Казичене – гара Ровно поле – гара Столник“, за проект „Развитие на железопътен възел София“</p>																	
<p>ВЪЗЛОЖИТЕЛ/EMPLOYER:</p> <p>НАЦИОНАЛНА КОМПАНИЯ ЖЕЛЕЗОПЪТНА ИНФРАСТРУКТУРА SE NATIONAL RAILWAY INFRASTRUCTURE COMPANY</p>		<p>РЪКОВОДИТЕЛ ЗПП / Head of PPU</p> <p>инж. Мария Генова eng. Maria Genova</p>															
<p>КОНСУЛТАНТ/CONSULTANT:</p> <p>КАНСТРАКШЪН СУПЕРВИЖЪН СЪРВИСИС ЕООД CONSTRUCTION SUPERVISION SERVICES LTD</p>		<p>РЪКОВОДИТЕЛ НА ПРОЕКТА / project manager</p> <p>инж. И. Киров eng. I.Kirov</p>															
<p>ИЗПЪЛНИТЕЛ/DESIGNER:</p> <p><b>Eurotransproject</b></p>		<p>РЪКОВОДИТЕЛ НА ПРОЕКТА / project manager</p> <p>инж. Тома Йоцов eng. Toma Yotsov</p>															
<p>ЧАСТ/DISCIPLINE ПУП/DDP</p>			<p>ФАЗА / PHASE ОКОНЧАТЕЛЕН ПРОЕКТ/FINAL DESIGN</p>														
<p>ЧЕРТЕЖ №1 - Схема на мрежите и съоръженията на техническата инфраструктура от км 2+987 до км 3+860</p>		<p>DRAWING TITLE №1 - Scheme of networks and facilities of the technical infrastructure from km 2+987 to km 3+860</p>		<p>МАЩАБ/ SCALE 1:1000</p>													
<p>ВОДЕЩ ПРОЕКТАНТ LEAD DESIGNER</p> <p>инж. Михайловски eng. Mihaylovski</p>		<p>ПОДСИГНАТУРА / SIGNATURE</p>															
<p>ПРОЕКТАНТ DESIGNER</p> <p>инж. Петрова eng. Petrova</p>		<p>ПОДСИГНАТУРА / SIGNATURE</p>															
<p>ИМЕ НА ЧЕРТ./DRAWING NAME: 06-T-00-11-LP-PV-003-02</p>		<p>ИМЕ НА ФАЙЛ./FILE NAME: 06-T-00-11-LP-PV-003-02.dwg</p>		<p>ФОРМАТ /FORMAT: 297/600</p>													
<p> </p>		<p> </p>		<p>ДАТА/DATE: 02.2024</p>													

**ПРОЕКТ ЗА ПОДРОБЕН УСТРОЙСТВЕН ПЛАН - ПЛАН ЗА РЕГУЛАЦИЯ И ЗАСТРОЯВАНЕ ЗА ФОРМИРАНЕ НА УПИ II "ЗА ЖП АРЕАЛ" И УПИ III "ЗА РЕКА И ЖП АРЕАЛ" - КВ.1, М-СТ "КВАРТАЛИ ОТ СЕВЕРОИЗТОЧЕН ГРАД, ПРИЛЕЖАЩИ НА ПЪРВА ЗАДГАРОВА АРТЕРИЯ", СО-РАЙОН ПОДУЯНЕ, ИЗМЕНЕНИЕ НА ПЛАН ЗА РЕГУЛАЦИЯ И ЗАСТРОЯВАНЕ НА УПИ II „ЗА ЖП АРЕАЛ“ - КВ.10А И УПИ I-591 " ЗА ОБСЛ. ДЕЙНОСТ" - КВ.10А, М-СТ „БУЛ. БОТЕВГРАДСКО ШОСЕ-РАМКА“, СО-РАЙОН ПОДУЯНЕ, НА УПИ I „ЗА ОЗЕЛЕНЯВАНЕ“, УПИ II-1332 „ЗА ОФИСИ, МАГАЗИНИ И ПАРКИНГ“ И УПИ III „ЗА ОЗЕЛЕНЯВАНЕ“ - КВ.12Е, М-СТ „СУХА РЕКА-ЗАПАД“ И НА УПИ VI - „ЗА ОЗЕЛЕНЯВАНЕ“ - КВ.65А М-СТ "ПРИЛЕЖАЩИ КВАРТАЛИ НА УЛ. ЖЕЛЕЗНИ ВРАТА", СО-РАЙОН ПОДУЯНЕ М-СТ "ПРИЛЕЖАЩИ КВАРТАЛИ НА УЛ. ЖЕЛЕЗНИ ВРАТА", СО-РАЙОН ПОДУЯНЕ, ОТ КМ 2+987 ДО КМ 5+532 НА ЖЕЛЕЗОПЪТЕН УЧАСТЪК „ГАРА СОФИЯ - ГАРА ЕЛИН ПЕЛИН“ ЗА ПРОЕКТ "РАЗВИТИЕ НА ЖЕЛЕЗОПЪТЕН ВЪЗЕЛ СОФИЯ"**



**ЛЕГЕНДА:**

- Обхват на проекта за модернизация на жп участък „гара София - гара Елин Пелин“
- Обхват на разработката

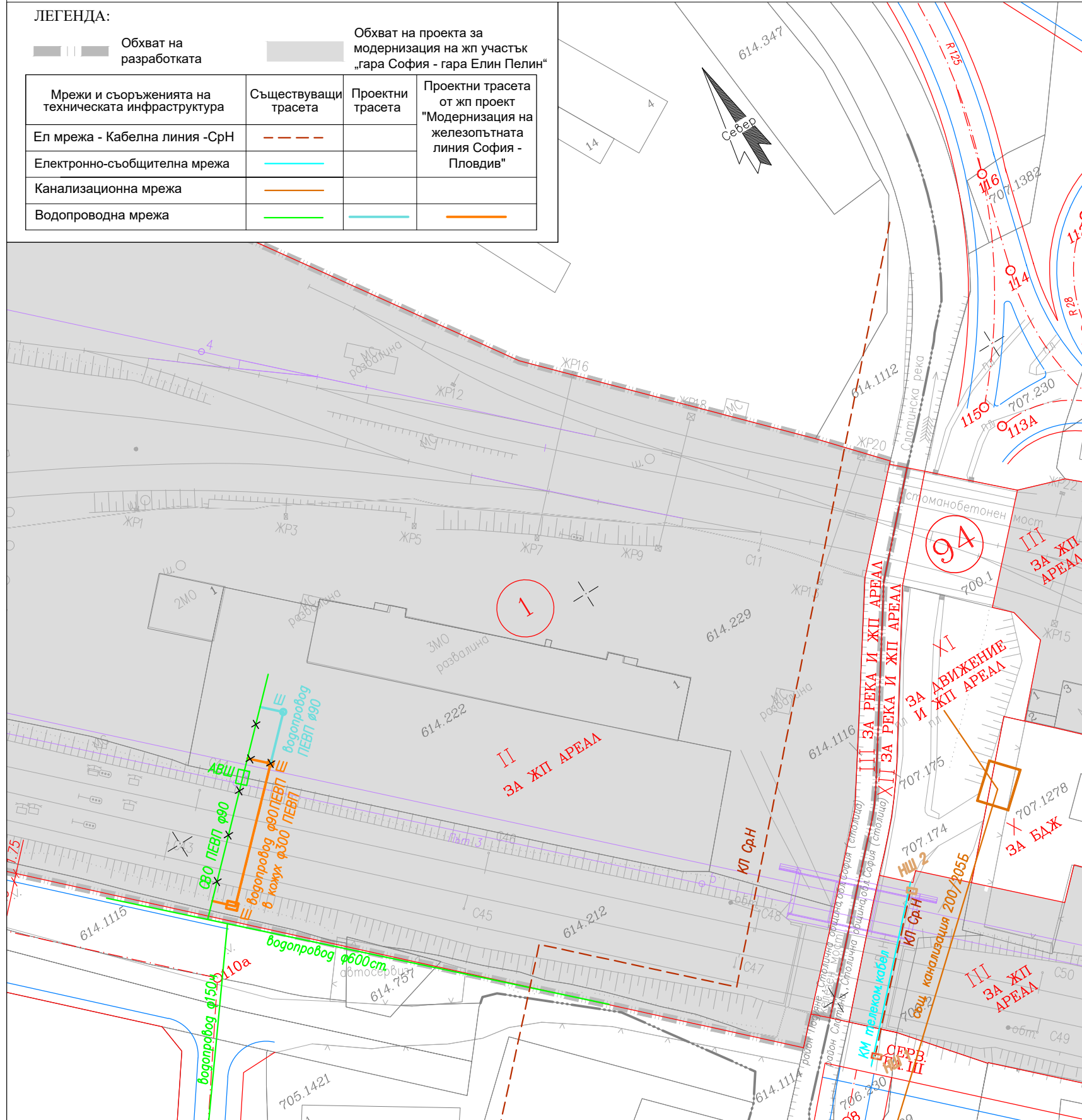
Мрежи и съоръженията на техническата инфраструктура	Съществуващи трасета
Ел мрежа - Кабелна линия -СрН	-----
Канализационна мрежа	-----

<table border="1"> <tr> <td> </td> <td> </td> <td> </td> <td> </td> <td> </td> <td> </td> </tr> <tr> <td> </td> <td> </td> <td> </td> <td> </td> <td> </td> <td> </td> </tr> <tr> <td> </td> <td> </td> <td> </td> <td> </td> <td> </td> <td> </td> </tr> <tr> <th>Ревизия № Revision №</th> <th>Дата Date</th> <th>Иниц. Init.</th> <th>Име / Name Одобрил / Approved</th> <th>Подп./Sign.</th> <th>Описание Description</th> </tr> </table>																								Ревизия № Revision №	Дата Date	Иниц. Init.	Име / Name Одобрил / Approved	Подп./Sign.	Описание Description
Ревизия № Revision №	Дата Date	Иниц. Init.	Име / Name Одобрил / Approved	Подп./Sign.	Описание Description																								
<p>ИМЕ НА ПРОЕКТА / PROJECT NAME</p> <p>Договор: № 4918 / 24.02.2015 г. „Изготвяне на ПУП и технически проект за модернизация на железопътни участъци: „гара Подуяне – гара Буримирци“, „гара Буримирци – гара Подуяне разпределителна“, „гара София – гара Елин Пелин“ и „гара Казичене – гара Рабно поле – гара Столник“, за проект „Развитие на железопътен възел София“</p>																													
<p>ВЪЗЛОЖИТЕЛ/EMPLOYER:</p> <p>НАЦИОНАЛНА КОМПАНИЯ ЖЕЛЕЗОПЪТНА ИНФРАСТРУКТУРА SE NATIONAL RAILWAY INFRASTRUCTURE COMPANY</p>			<p>Ръководител ЗПП / Head of PPU</p> <p>инж. Мария Генова eng. Maria Genova</p>																										
<p>КОНСУЛТАНТ/CONSULTANT:</p> <p>КАНСТРАКШЪН СУПЕРВИЖЪН СЪРВИСИС ЕООД CONSTRUCTION SUPERVISION SERVICES LTD</p>			<p>КСС ЕООД</p>																										
<p>ръководител на проекта / project manager</p> <p>инж. И. Киров eng. I.Kirov</p>			<p>Подпис и печат Signature and stamp</p>																										
<p>ИЗПЪЛНИТЕЛ/DESIGNER:</p> <p>Eurotransproject</p>			<p>ръководител на проекта / project manager</p> <p>инж. Тома Йотцов eng. Toma Yotsov</p>																										
<p>Подпис и печат Signature and stamp</p>			<p>Подпис и печат Signature and stamp</p>																										
<p>ЧАСТ/DISCIPLINE ПУП/DDP</p>			<p>ФАЗА /PHASE ОКОНЧАТЕЛЕН ПРОЕКТ/FINAL DESIGN</p>																										
<p>ЧЕРТЕЖ №2- Схема на мрежите и съоръженията на техническата инфраструктура от км 3+803 до км 4+720</p>				<p>МАЩАБ/SCALE 1:1000</p>																									
<p>DRAWING TITLE №2- Scheme of networks and facilities of the technical infrastructure from km 3+803 to km 4+720</p>				<p>печат / stamp</p>																									
<p>ВОДЕЦ ПРОЕКТАНТ LEAD DESIGNER</p> <p>инж. Михайловски eng. Mihaylovski</p>		<p>подпис / signature</p>		<p>печат / stamp</p>																									
<p>ПРОЕКТАНТ DESIGNER</p> <p>инж. Петрова eng. Petrova</p>		<p>подпис / signature</p>		<p>печат / stamp</p>																									
<p>ИМЕ НА ЧЕРТ./DRAWING NAME: 06-T-00-11-LP-PV-003-02</p>		<p>ФОРМАТ/FORMAT: 297/420</p>		<p>ДАТА/DATE: 02.2024</p>																									
<p>ИМЕ НА ФАЙЛ/FILE NAME: 06-T-00-11-LP-PV-003-02.dwg</p>		<p>ФОРМАТ/FORMAT: 297/420</p>		<p>ДАТА/DATE: 02.2024</p>																									

**ПРОЕКТ ЗА ПОДРОБЕН УСТРОЙСТВЕН ПЛАН - ПЛАН ЗА РЕГУЛАЦИЯ И ЗАСТРОЯВАНЕ ЗА ФОРМИРАНЕ НА УПИ II "ЗА ЖП АРЕАЛ" И УПИ III "ЗА РЕКА И ЖП АРЕАЛ" - КВ.1, М-СТ "КВАРТАЛИ ОТ СЕВЕРОИЗТОЧЕН ГРАД, ПРИЛЕЖАЩИ НА ПЪРВА ЗАДГАРОВА АРТЕРИЯ",СО-РАЙОН ПОДУЯНЕ, ИЗМЕНЕНИЕ НА ПЛАН ЗА РЕГУЛАЦИЯ И ЗАСТРОЯВАНЕ НА УПИ II „ЗА ЖП АРЕАЛ“- КВ.10А И УПИ I-591 " ЗА ОБСЛ. ДЕЙНОСТ"- КВ.10А, М-СТ „БУЛ. БОТЕВГРАДСКО ШОСЕ-РАМКА“, СО-РАЙОН ПОДУЯНЕ, НА УПИ I „ЗА ОЗЕЛЕНЯВАНЕ“, УПИ II-1332 „ЗА ОФИСИ, МАГАЗИНИ И ПАРКИНГ“ И УПИ III „ЗА ОЗЕЛЕНЯВАНЕ” - КВ.12Е, М-СТ „СУХА РЕКА-ЗАПАД“ И НА УПИ VI - „ЗА ОЗЕЛЕНЯВАНЕ“- КВ.65А М-СТ "ПРИЛЕЖАЩИ КВАРТАЛИ НА УЛ. ЖЕЛЕЗНИ ВРАТА",СО-РАЙОН ПОДУЯНЕ М-СТ "ПРИЛЕЖАЩИ КВАРТАЛИ НА УЛ. ЖЕЛЕЗНИ ВРАТА",СО-РАЙОН ПОДУЯНЕ, ОТ КМ 2+987 ДО КМ 5+532 НА ЖЕЛЕЗОПЪТЕН УЧАСТЪК „ГАРА СОФИЯ - ГАРА ЕЛИН ПЕЛИН“ ЗА ПРОЕКТ "РАЗВИТИЕ НА ЖЕЛЕЗОПЪТЕН ВЪЗЕЛ СОФИЯ"**

**ЛЕГЕНДА:**

	Обхват на разработката		Обхват на проекта за модернизация на жп участък „гара София - гара Елин Пелин“
Мрежи и съоръженията на техническата инфраструктура	Съществуващи трасета	Проектни трасета	Проектни трасета от жп проект "Модернизация на железопътната линия София - Пловдив"
Ел мрежа - Кабелна линия -СрН			
Електронно-съобщителна мрежа			
Канализационна мрежа			
Водопроводна мрежа			



<table border="1"> <tr> <td>Ревизия №</td> <td>Дата</td> <td>Иниц.</td> <td>Име / Name</td> <td>Подп./Sign.</td> <td>Описание</td> </tr> <tr> <td>Revision №</td> <td>Date</td> <td>Init.</td> <td>Одобрил / Approved</td> <td></td> <td>Description</td> </tr> </table>						Ревизия №	Дата	Иниц.	Име / Name	Подп./Sign.	Описание	Revision №	Date	Init.	Одобрил / Approved		Description
Ревизия №	Дата	Иниц.	Име / Name	Подп./Sign.	Описание												
Revision №	Date	Init.	Одобрил / Approved		Description												
<p><b>ИМЕ НА ПРОЕКТА / PROJECT NAME</b></p> <p>Договор:№ 4918 / 24.02.2015 г. „Изготвяне на ПУП и технически проект за модернизация на железопътни участъци: „гара Подуяне – гара Буримирци“, „гара Буримирци – гара Подуяне разпределителна“, „гара София – гара Елин Пелин“ и „гара Казичене – гара Рабно поле – гара Столник“, за проект „Развитие на железопътен възел София“</p>																	
<p><b>ВЪЗЛОЖИТЕЛ/EMPLOYER:</b></p> <p>НАЦИОНАЛНА КОМПАНИЯ ЖЕЛЕЗОПЪТНА ИНФРАСТРУКТУРА SE NATIONAL RAILWAY INFRASTRUCTURE COMPANY</p>			<p><b>Ръководител ЗПП / Head of PPU</b></p> <p>инж. Мария Генова eng. Maria Genova</p>														
<p><b>КОНСУЛТАНТ/CONSULTANT:</b></p> <p>КАНСТРАКШЪН СУПЕРВИЖЪН СЪРВИСИС ЕООД CONSTRUCTION SUPERVISION SERVICES LTD</p>			<p><b>печат / stamp</b></p>														
<p><b>ръководител на проекта / project manager</b></p> <p>инж. И. Киров eng. I.Kirov</p>			<p><b>Подпис и печат</b> Signature and stamp</p>														
<p><b>ИЗПЪЛНИТЕЛ/DESIGNER:</b></p> <p><b>Eurotransproject</b></p>			<p><b>ръководител на проекта / project manager</b></p> <p>инж. Тома Йотцов eng. Toma Yotsov</p>														
<p><b>ЧАСТ/DISCIPLINE</b> ПУП/DDP</p>			<p><b>ФАЗА /PHASE</b> ОКОНЧАТЕЛЕН ПРОЕКТ/FINAL DESIGN</p>														
<p><b>ЧЕРТЕЖ</b> №3- Схема на мрежите и съоръженията на техническата инфраструктура от км 4+647 до км 5+532</p>					<p><b>МАЩАБ/ SCALE</b> 1:1000</p>												
<p><b>DRAWING TITLE</b> №3- Scheme of networks and facilities of the technical infrastructure from km 4+647 to km 5+532</p>					<p><b>печат / stamp</b></p>												
<p><b>ВОДЕЩ ПРОЕКТАНТ</b> LEAD DESIGNER</p>		<p>инж. Михайловски eng. Mihaylovski</p>		<p>подпис / signature</p>													
<p><b>ПРОЕКТАНТ</b> DESIGNER</p>		<p>инж. Петрова eng. Petrova</p>		<p>подпис / signature</p>													
<p><b>ИМЕ НА ЧЕРТ./DRAWING NAME:</b> 06-T-00-11-LP-PV-003-02</p>			<p><b>ФОРМАТ/FORMAT:</b> 297/420</p>		<p><b>ДАТА/DATE:</b> 02.2024</p>												
<p><b>ИМЕ НА ФАЙЛ/FILE NAME:</b> 06-T-00-11-LP-PV-003-02.dwg</p>																	