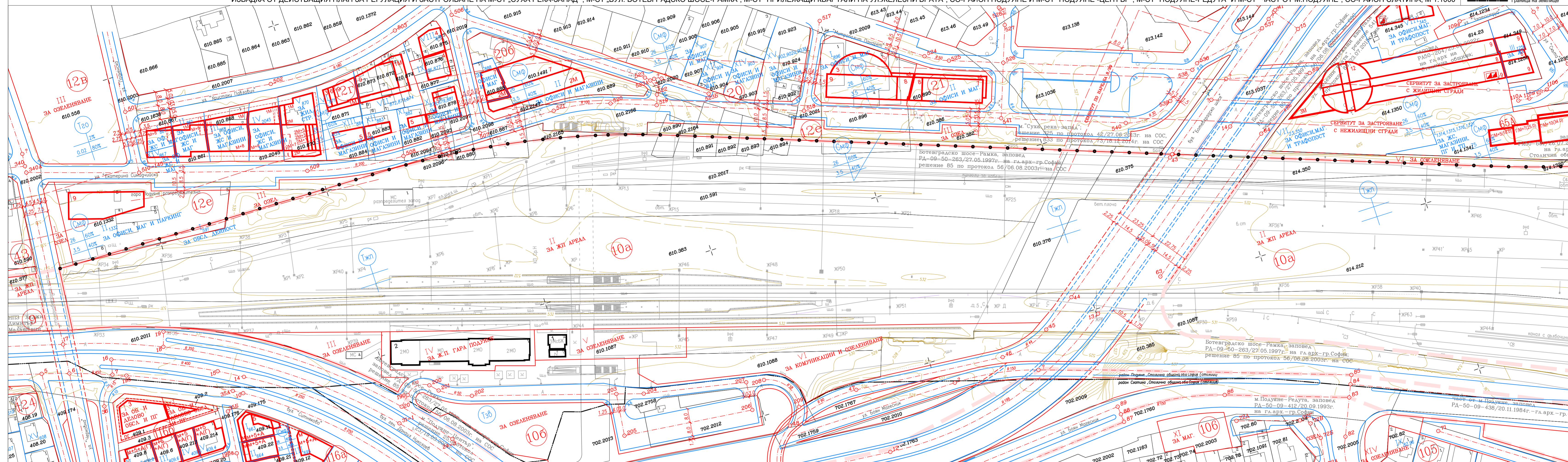


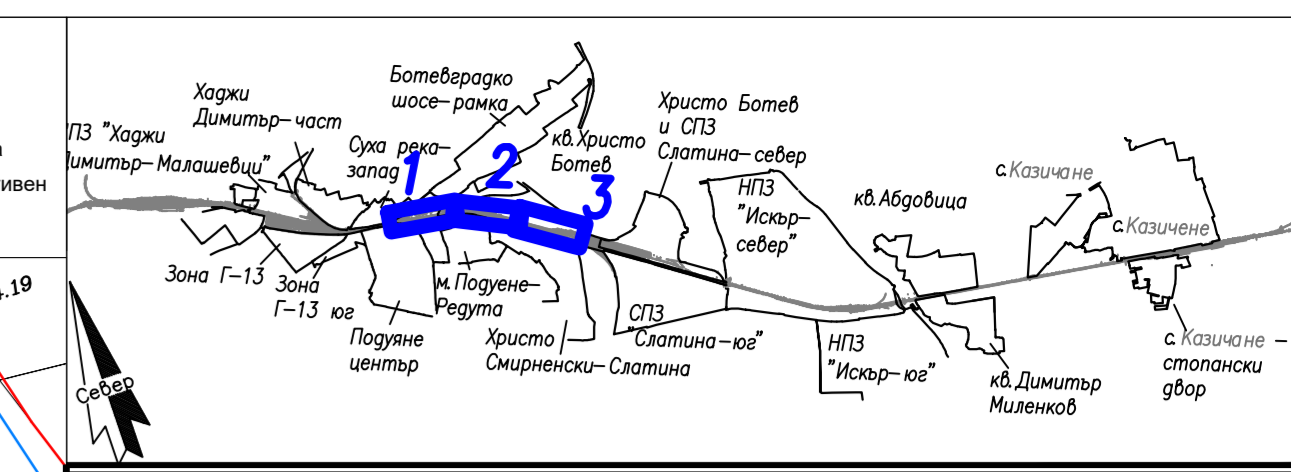
ПРОЕКТ ЗА ПОДРОБЕН УСТРОЙСТВЕН ПЛАН - ПЛАН ЗА РЕГУЛАЦИЯ И ЗАСТРОЯВАНЕ ЗА ФОРМИРАНЕ НА УПИ II "ЗА ЖП АРЕАЛ" И УПИ III "ЗА РЕКА И ЖП АРЕАЛ" - КВ.1, М-СТ "КВАРТАЛИ ОТ СЕВЕРОИЗТОЧЕН ГРАД, ПРИЛЕЖАЩИ НА ПЪРВА ЗАДГРОВА АРТЕРИЯ", СО-РАЙОН ПОДУЯНЕ, ИЗМЕНЕНИЕ НА ПЛАН ЗА РЕГУЛАЦИЯ И ЗАСТРОЯВАНЕ НА УПИ II „ЗА ЖП АРЕАЛ“ - КВ.10А И УПИ I-591 " ЗА ОБСЛ. ДЕЙНОСТ" -КВ. 10А, М-СТ „БУЛ. БОТЕВГРАДСКО ШОСЕ-РАМКА“, СО-РАЙОН ПОДУЯНЕ, НА УПИ I „ЗА ОЗЕЛЕНЯВАНЕ“, УПИ II-1332 „ЗА ОФИСИ, МАГАЗИНИ И ПАРКИНГ“ И УПИ III „ЗА ОЗЕЛ.“ - КВ.12Е, М-СТ „СУХА РЕКА-ЗАПАД“ И НА УПИ VI - „ЗА ОЗЕЛ.“ - КВ.65А, М-СТ "ПРИЛЕЖАЩИ КВАРТАЛИ НА УЛ. ЖЕЛЕЗНИ ВРАТА", СО-РАЙОН ПОДУЯНЕ, ОТ КМ 2+987 ДО КМ 5+532 НА ЖЕЛЕЗОПЪТЕН УЧАСТЪК „ГАРА СОФИЯ - ГАРА ЕЛИН ПЕЛИН“ ЗА ПРОЕКТ "РАЗВИТИЕ НА ЖЕЛЕЗОПЪТЕН ВЪЗЕЛ СОФИЯ"

ИЗВАДКА ОТ ДЕЙСТВИЯЩА ПЛАН ЗА РЕГУЛАЦИЯ И ЗАСТРОЯВАНЕ НА М-СТ „СУХА РЕКА-ЗАПАД“, М-СТ „БУЛ. БОТЕВГРАДСКО ШОСЕ-РАМКА“, М-СТ "ПРИЛЕЖАЩИ КВАРТАЛИ НА УЛ.ЖЕЛЕЗНИ ВРАТА", СО-РАЙОН ПОДУЯНЕ И М-СТ "ПОДУЯНЕ-ЦЕНТЪР", М-СТ "ПОДУЯНЕ-РЕДУТА" И М-СТ "ЧАСТ ОТ М.ПОДУЯНЕ", СО-РАЙОН СЛАТИНА, М 1:1000



Легенда:

- Обхват
- Граница на местност
- Граница на местност-нова
- Граница на административен район
- Граница на землище



Ревизия № Revision No	Дата Date	Инициал Init.	Име / Name Ободобри / Approved	Подп./Sign. Подпис / Signature	Описание Description
ИМЕ НА ПРОЕКТА / PROJECT NAME					
Договор № 4918 / 24.02.2015 г. Изготвяне на ПУП и технически проект за модернизация на железопътни участъци: гара Подуяне – гара Ботевград, гара Ботевград – гара Подуяне разпределителна, гара София – гара Елин Пелин и гара Казанлък – гара Радино поле – гара Слатина за проект "Развитие на железопътния възел София"					
ВЪЗЛОЖИТЕЛ/EMPLOYER			РЪКОВОДИТЕЛ ЗПИ / Head of PPU		
НАЦИОНАЛНА КОМПАНИЯ ЖЕЛЕЗОПЪТНА ИНФРАСТРУКТУРА SE NATIONAL RAILWAY INFRASTRUCTURE COMPANY			инж. Мария Генцова eng. Maria Genova		
КОНСУЛТАНТ/CONSULTANT:			КОНСУЛТАНТ/CONSULTANT:		
КАНСТРАКЦИОНЕН СУПЕРВИЗИОНЕН СЪРВИС ЕООД CONSTRUCTION SUPERVISION SERVICES LTD			инж. И. Киров eng. I.Kirov		
ръководител на проекта / project manager			ръководител на проекта / project manager		
ИЗПЪЛНИТЕЛ/DESIGNER:			ИЗПЪЛНИТЕЛ/DESIGNER:		
Eurotransproject			инж. Тома Йотов eng. Toma Yotov		
ръководител на проекта / project manager			ръководител на проекта / project manager		
ЧАСТ / DISCIPLINE ПУП/DDP ФАЗА / PHASE ОКОНЧАТЕЛЕН ПРОЕКТ/FINAL DESIGN					
ЧЕРТЕЖ DRAWING TITLE				МАЩАБ/ SCALE	
№1 - ИЗВАДКА ОТ ПУП ОТ 2+987 ДО КМ 3+860				1:1000	
№1 - EXTRACT FROM DDP FROM KM 2+987 TO KM 3+860					
ВОДЕЩ ПРОЕКТАНТ LEAD DESIGNER			ПРОЕКТАНТ DESIGNER		
инж. Михайловски eng. Mihaylovski			арх. Моев arch. Moev		
ИМЕ НА ЧЕРТ./DRAWING NAME 06-T-00-11-LP-PV-002-02					
ИМЕ НА ФАЙЛ/FILE NAME 06-T-00-11-LP-PV-002-02.dwg					
ФОРМАТ/FORMAT: 650/1100				ДАТА/DATE: 02.2024	

ОКОНЧАТЕЛЕН ПУП-ПРЗ НА УПИ II "ЗА ЖП АРЕАЛ", УПИ VII "ЗА ЖП АРЕАЛ", УПИ VIII "ЗА ЖП АРЕАЛ" - КВ. 10а, М-СТ „БУЛ. БОТЕВГРАДСКО ШОСЕ-РАМКА“, УПИ I "ЗА ОЗЕЛЕНЯВАНЕ", УПИ II-1332 "ЗА ОФИСИ, МАГАЗИНИ И ПАРКИНГ", УПИ III "ЗА ОЗЕЛЕНЯВАНЕ" - КВ. 12е И УПИ I "ЗА ОЗЕЛЕНЯВАНЕ", УПИ II "ЗА ТЕХНИЧЕСКА ИНФРАСТРУКТУРА", УПИ III "ЗА ОЗЕЛЕНЯВАНЕ" - КВ. 12з, М-СТ „СУХА РЕКА-ЗАПАД“, УПИ II "ЗА ЖП АРЕАЛ" - КВ.1, М-СТ "КВАРТАЛИ ОТ СЕВЕРОИЗТОЧЕН ГРАД, ПРИЛЕЖАЩИ НА ПЪРВА ЗАДГРОВА АРТЕРИЯ", СО-РАЙОН ПОДУЯНЕ ОТ КМ 2+987 ДО КМ 3+860 М 1:1000

УСТРОЙСТВЕНИ ЗОНИ

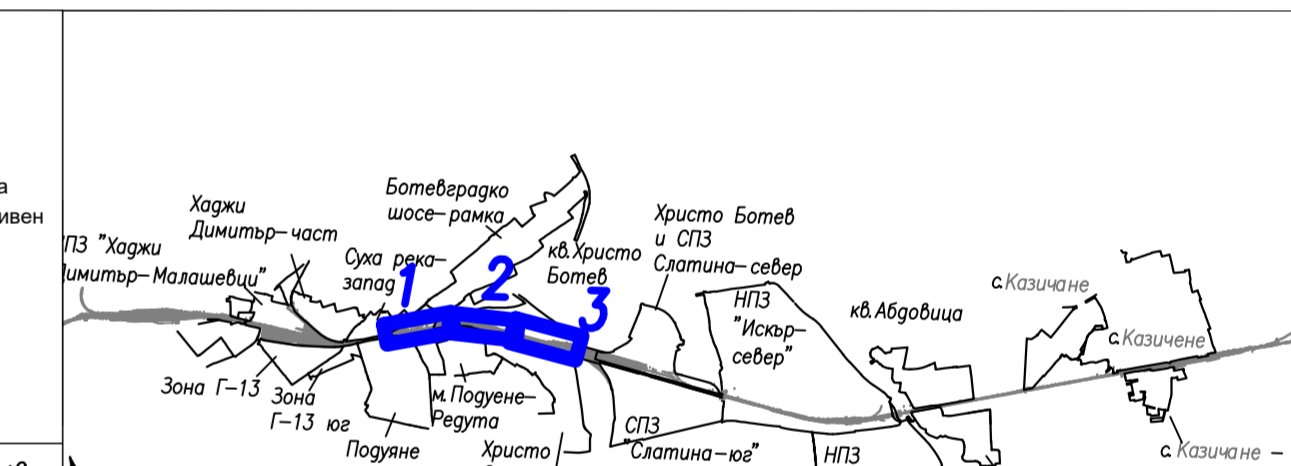
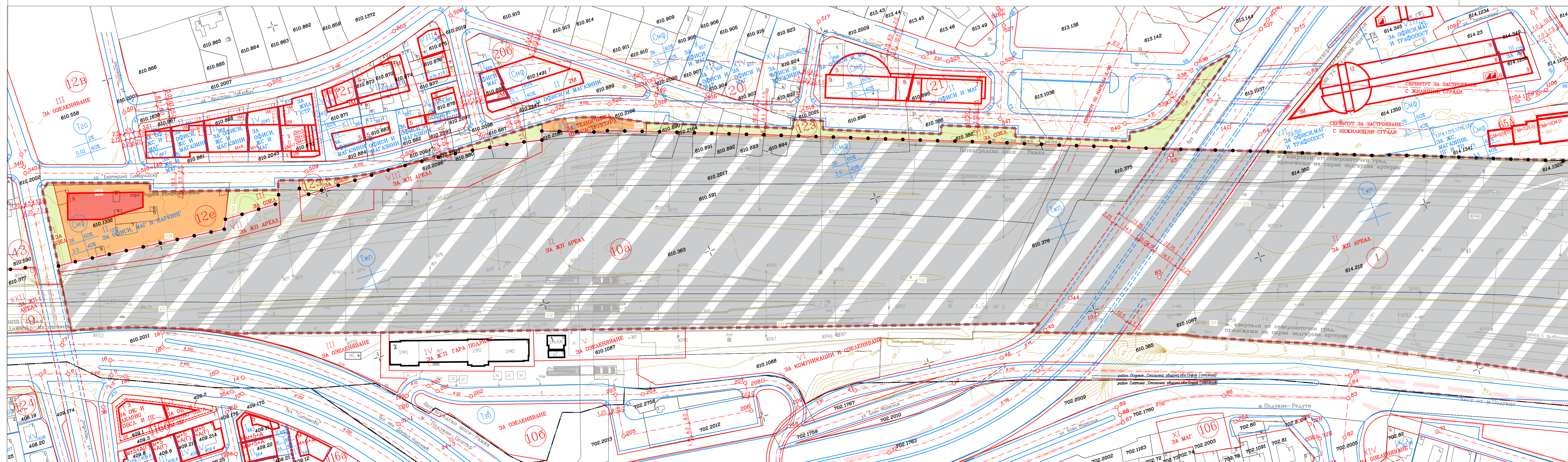
- Граница на устройствена зона
- ТЖП-ТЕРЕНИ ЗА ИНФРАСТРУКТУРА НА ЖП ТРАНСПОРТА
- СМФ-СМЕСЕНА МНООФУНКЦИОНАЛНА ЗОНА
- ТЕРЕНИ ЗА ОЗЕЛЕНЯВАНЕ

ВИДОВЕ СГРАДИ

- НОВИ ОБЩЕСТВЕНООБСЛ. СГРАДИ

Легенда:

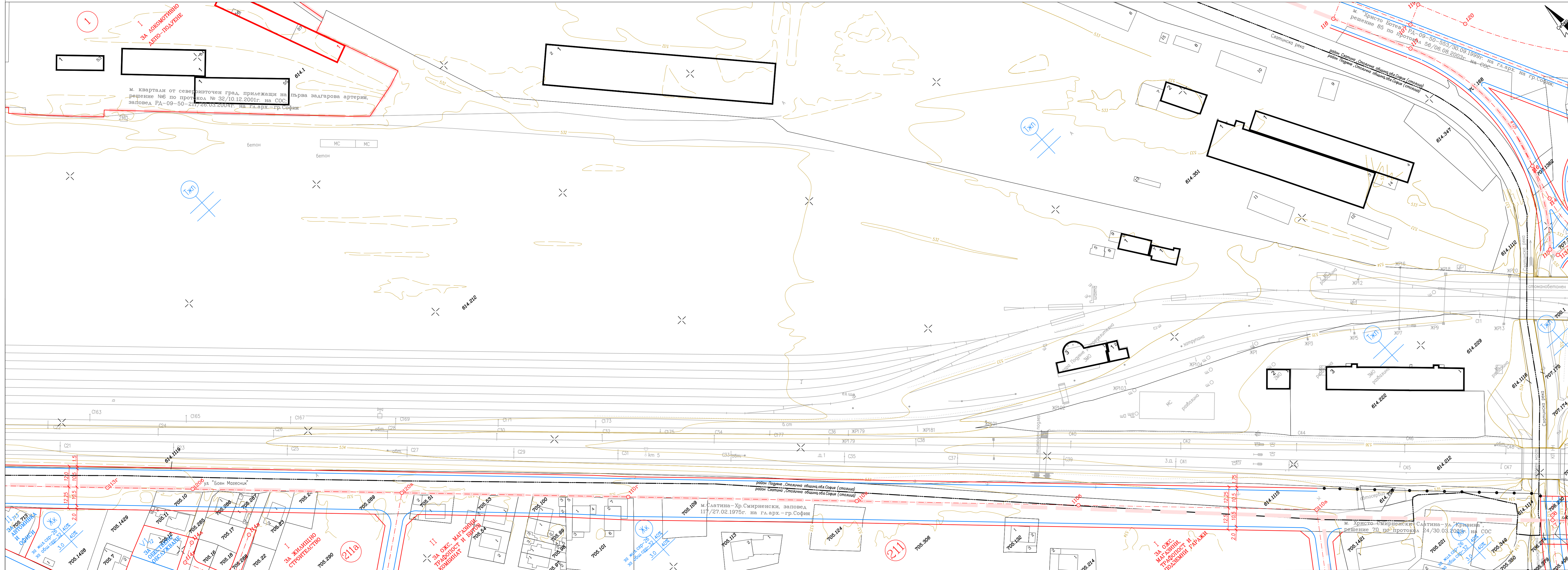
- Обхват
- Граница на местност
- Граница на местност-нова
- Граница на административен район
- Граница на землище



Ревизия № Revision No	Дата Date	Инициал Init.	Име / Name Ободобри / Approved	Подп./Sign. Подпис / Signature	Описание Description
ИМЕ НА ПРОЕКТА / PROJECT NAME					
Договор № 4918 / 24.02.2015 г. Изготвяне на ПУП и технически проект за модернизация на железопътни участъци: гара Подуяне – гара Ботевград, гара Ботевград – гара Подуяне разпределителна, гара София – гара Елин Пелин и гара Казанлък – гара Радино поле – гара Слатина за проект "Развитие на железопътния възел София"					
ВЪЗЛОЖИТЕЛ/EMPLOYER			РЪКОВОДИТЕЛ ЗПИ / Head of PPU		
НАЦИОНАЛНА КОМПАНИЯ ЖЕЛЕЗОПЪТНА ИНФРАСТРУКТУРА SE NATIONAL RAILWAY INFRASTRUCTURE COMPANY			инж. Мария Генцова eng. Maria Genova		
КОНСУЛТАНТ/CONSULTANT:			КОНСУЛТАНТ/CONSULTANT:		
КАНСТРАКЦИОНЕН СУПЕРВИЗИОНЕН СЪРВИС ЕООД CONSTRUCTION SUPERVISION SERVICES LTD			инж. И. Киров eng. I.Kirov		
ръководител на проекта / project manager			ръководител на проекта / project manager		
ИЗПЪЛНИТЕЛ/DESIGNER:			ИЗПЪЛНИТЕЛ/DESIGNER:		
Eurotransproject			инж. Тома Йотов eng. Toma Yotov		
ръководител на проекта / project manager			ръководител на проекта / project manager		
ЧАСТ / DISCIPLINE ПУП/DDP ФАЗА / PHASE ОКОНЧАТЕЛЕН ПРОЕКТ/FINAL DESIGN					
ЧЕРТЕЖ DRAWING TITLE				МАЩАБ/ SCALE	
№1 - ОКОНЧАТЕЛЕН ПУП-ПРЗ ОТ 2+987 ДО КМ 3+860				1:1000	
№1 - FINAL DDP-PB FROM KM 2+987 TO KM 3+860					
ВОДЕЩ ПРОЕКТАНТ LEAD DESIGNER			ПРОЕКТАНТ DESIGNER		
инж. Михайловски eng. Mihaylovski			арх. Моев arch. Moev		
ИМЕ НА ЧЕРТ./DRAWING NAME 06-T-00-11-LP-PV-002-02					
ИМЕ НА ФАЙЛ/FILE NAME 06-T-00-11-LP-PV-002-02.dwg					
ФОРМАТ/FORMAT: 650/1100				ДАТА/DATE: 02.2024	

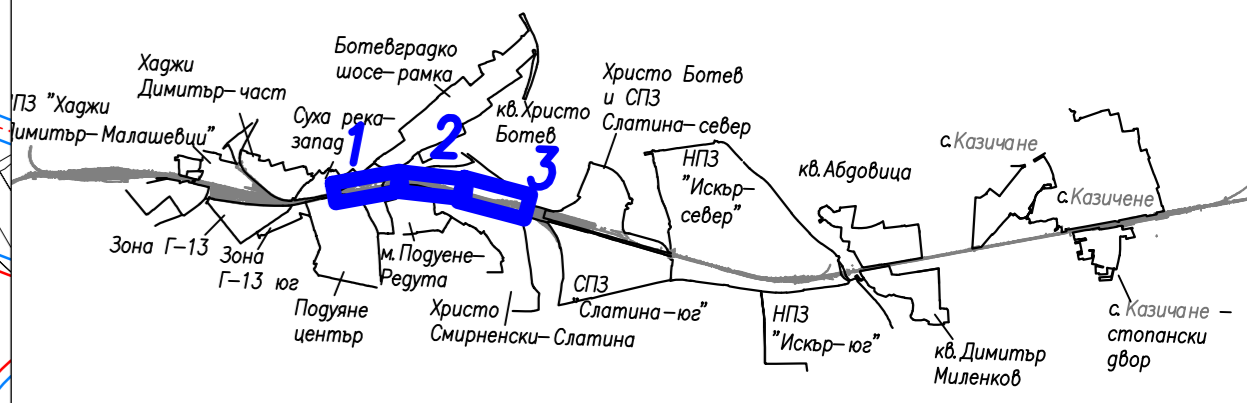
ПРОЕКТ ЗА ПОДРОБЕН УСТРОЙСТВЕН ПЛАН - ПЛАН ЗА РЕГУЛАЦИЯ И ЗАСТРОЯВАНЕ ЗА ФОРМИРАНЕ НА УПИ II "ЗА ЖП АРЕАЛ" И УПИ III "ЗА РЕКА И ЖП АРЕАЛ" - КВ.1, М-СТ "КВАРТАЛИ ОТ СЕВЕРОИЗТОЧЕН ГРАД, ПРИЛЕЖАЩИ НА ПЪРВА ЗАДГАРОВА АРТЕРИЯ", СО-РАЙОН ПОДУЯНЕ, ИЗМЕНЕНИЕ НА ПЛАН ЗА РЕГУЛАЦИЯ И ЗАСТРОЯВАНЕ НА УПИ II "ЗА ЖП АРЕАЛ" - КВ.10А И УПИ I-591 " ЗА ОБСЛ. ДЕЙНОСТ" - КВ.10А, М-СТ "БУЛ. БОТЕВГРАДСКО ШОСЕ-РАМКА", СО-РАЙОН ПОДУЯНЕ, НА УПИ I "ЗА ОЗЕЛЕНЯВАНЕ", УПИ II-1332 "ЗА ОФИСИ, МАГАЗИНИ И ПАРКИНГ" И УПИ III "ЗА ОЗЕЛЕНЯВАНЕ" - КВ.12Е, М-СТ "СУХА РЕКА-ЗАПАД" И НА УПИ VI - "ЗА ОЗЕЛЕНЯВАНЕ" - КВ.65А, М-СТ "ПРИЛЕЖАЩИ КВАРТАЛИ НА УЛ. ЖЕЛЕЗНИ ВРАТА", СО-РАЙОН ПОДУЯНЕ, ОТ КМ 2+987 ДО КМ 5+532 НА ЖЕЛЕЗОПЪТЕН УЧАСТЪК „ГАРА СОФИЯ - ГАРА ЕЛИН ПЕЛИН“ ЗА ПРОЕКТ "РАЗВИТИЕ НА ЖЕЛЕЗОПЪТЕН ВЪЗЕЛ СОФИЯ"

ИЗВАДКА ОТ ДЕЙСТВИЯЩА ПЛАН ЗА РЕГУЛАЦИЯ И ЗАСТРОЯВАНЕ НА М-СТ "КВАРТАЛИ ОТ СЕВЕРОИЗТОЧЕН ГРАД, ПРИЛЕЖАЩИ НА ПЪРВА ЗАДГАРОВА АРТЕРИЯ", СО-РАЙОН ПОДУЯНЕ И НА М-СТ "СЛАТИНА - ХРИСТО СМИРНЕНСКИ" М-СТ " ХРИСТО СМИРНЕНСКИ-СЛАТИНА-УЛ.КРИВИНА" И М-СТ "ХРИСТО БОТЕВ" СО-РАЙОН СЛАТИНА, М 1:1000



Легенда:

- Обхват
- Граница на местност
- Граница на местност-нова
- Граница на административен район
- Граница на землище



Ревизион № / Revision No	Дата / Date	Инициал / Init.	Име / Name	Подп./Sign.	Описание / Description

ИМЕ НА ПРОЕКТА / PROJECT NAME
 Договор № 4918 / 24.02.2015 в изпълнение на ППЗ и технически проект за модернизация на железопътни участъци „гора Подуяне – гора Бургиница“, „гора Бургиница – гора Подуяне разпределително“, „гора София – гора Бели Пелин“ и „гора Кочинава – гора Рибен поле – гора Славия“ за проект „Развитие на железопътния възел София“

ВЪЗЛОЖИТЕЛ/EMPLOYER: НАЦИОНАЛНА КОМПАНИЯ ЖЕЛЕЗОПЪТНА ИНФРАСТРУКТУРА / SE NATIONAL RAILWAY INFRASTRUCTURE COMPANY
 инж. Мария Генцова
 елп. Maria Genova

КОНСУЛТАНТ/CONSULTANT: КАНСТРАШЪН СУПЕРВИЗИОН СЪРВИСИС ЕООД / CONSTRUCTION SUPERVISION SERVICES LTD
 инж. И. Киров
 елп. I.Kirov

ИЗПЪЛНИТЕЛ/DESIGNER: Eurotransproject
 инж. Тома Йовков
 елп. Toma Yovkov

ЧАСТ/DISCIPLINE	ПУП/DDP	ФАЗА / PHASE	ОКОНЧАТЕЛЕН ПРОЕКТ / FINAL DESIGN
ЧЕРТЕЖ / DRAWING TITLE	М3 - ИЗВАДКА ОТ ПУП ОТ КМ 4+647 ДО КМ 5+532		МАЩАБ / SCALE 1:1000

ВОДЕЩ ПРОЕКТАНТ / LEAD DESIGNER: инж. Михайловски
 елп. Mihaylovski

ПРОЕКТАНТ / DESIGNER: арх. Моев
 елп. Moev

ИМЕ НА ЧЕРТ./DRAWING NAME	ИМЕ НА ФАЙЛ/FILE NAME	ФОРМАТ/FORMAT:	ДАТА/DATE:
06-T-00-11-LP-PV-002-02	06-T-00-11-LP-PV-002-02.dwg	760/1100	02.2024

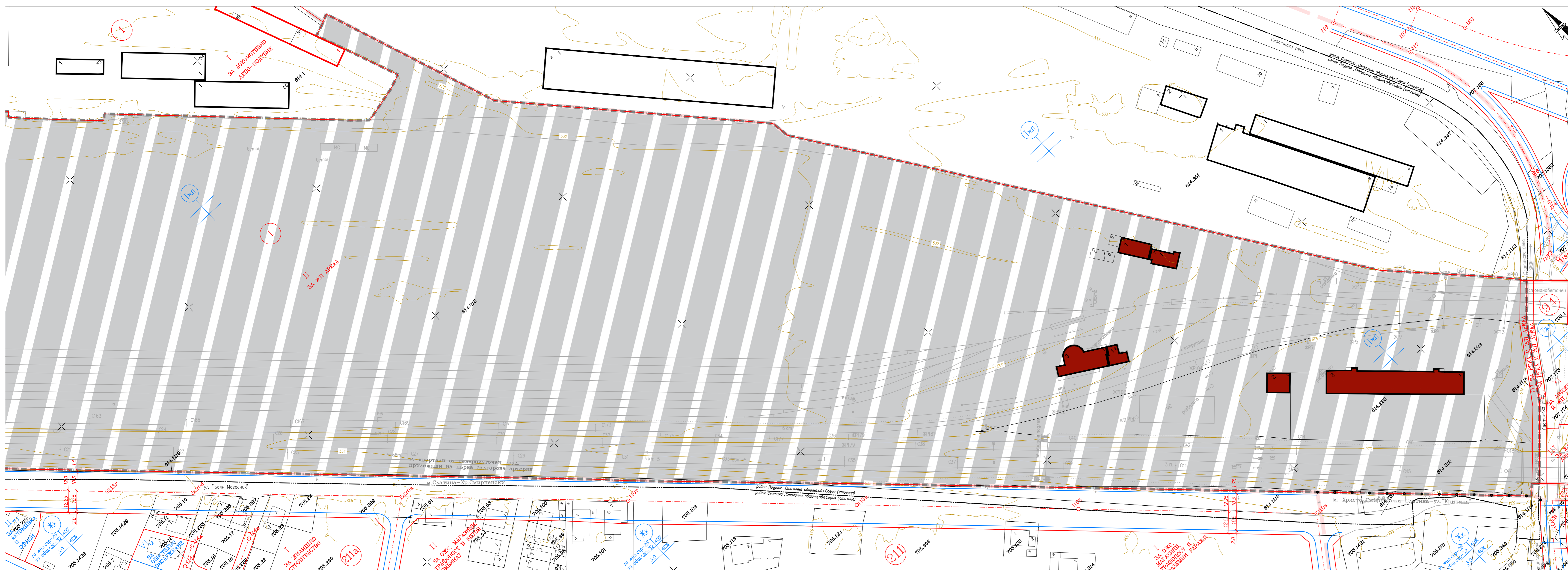
ОКОНЧАТЕЛЕН ПУП-ПРЗ НА УПИ II "ЗА ЖП АРЕАЛ" И УПИ III "ЗА РЕКА И ЖП АРЕАЛ" - КВ.1, М-СТ "КВАРТАЛИ ОТ СЕВЕРОИЗТОЧЕН ГРАД, ПРИЛЕЖАЩИ НА ПЪРВА ЗАДГАРОВА АРТЕРИЯ", СО-РАЙОН ПОДУЯНЕ ОТ КМ 4+647 ДО КМ 5+532 М 1:1000

УСТРОЙСТВЕНИ ЗОНИ

- ГРАНИЦА НА УСТРОЙСТВЕНА ЗОНА
- ЖП-ТЕРЕНИ ЗА ИНФРАСТРУКТУРА НА ЖП ТРАНСПОРТА

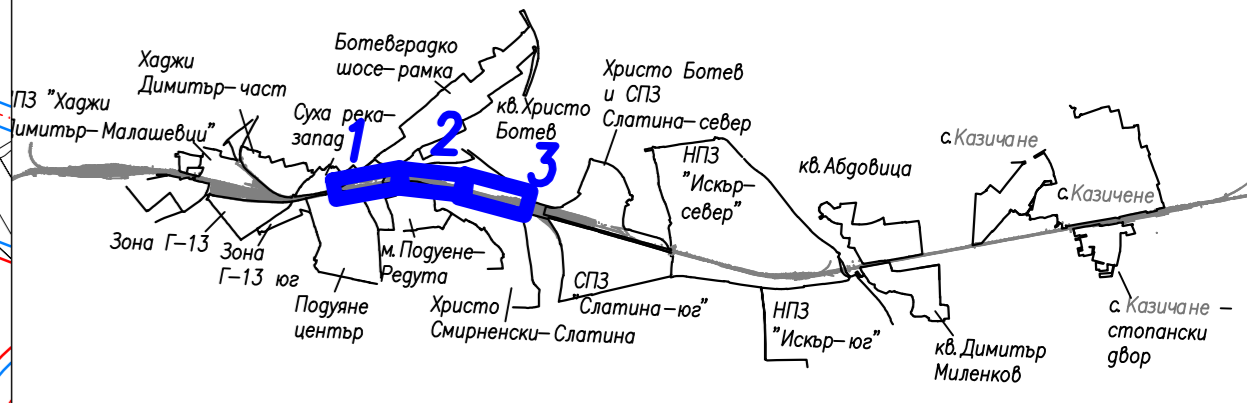
ВИДОВЕ СГРАДИ

- СЪЩ. ОБЩЕСТВЕНООБСЛ. СГРАДИ



Легенда:

- Обхват
- Граница на местност
- Граница на местност-нова
- Граница на административен район
- Граница на землище



Ревизион № / Revision No	Дата / Date	Инициал / Init.	Име / Name	Подп./Sign.	Описание / Description

ИМЕ НА ПРОЕКТА / PROJECT NAME
 Договор № 4918 / 24.02.2015 в изпълнение на ППЗ и технически проект за модернизация на железопътни участъци „гора Подуяне – гора Бургиница“, „гора Бургиница – гора Подуяне разпределително“, „гора София – гора Бели Пелин“ и „гора Кочинава – гора Рибен поле – гора Славия“ за проект „Развитие на железопътния възел София“

ВЪЗЛОЖИТЕЛ/EMPLOYER: НАЦИОНАЛНА КОМПАНИЯ ЖЕЛЕЗОПЪТНА ИНФРАСТРУКТУРА / SE NATIONAL RAILWAY INFRASTRUCTURE COMPANY
 инж. Мария Генцова
 елп. Maria Genova

КОНСУЛТАНТ/CONSULTANT: КАНСТРАШЪН СУПЕРВИЗИОН СЪРВИСИС ЕООД / CONSTRUCTION SUPERVISION SERVICES LTD
 инж. И. Киров
 елп. I.Kirov

ИЗПЪЛНИТЕЛ/DESIGNER: Eurotransproject
 инж. Тома Йовков
 елп. Toma Yovkov

ЧАСТ/DISCIPLINE	ПУП/DDP	ФАЗА / PHASE	ОКОНЧАТЕЛЕН ПРОЕКТ / FINAL DESIGN
ЧЕРТЕЖ / DRAWING TITLE	М3 - ОКОНЧАТЕЛЕН ПУП-ПРЗ ОТ КМ 4+647 ДО КМ 5+532		МАЩАБ / SCALE 1:1000

ВОДЕЩ ПРОЕКТАНТ / LEAD DESIGNER: инж. Михайловски
 елп. Mihaylovski

ПРОЕКТАНТ / DESIGNER: арх. Моев
 елп. Moev

ИМЕ НА ЧЕРТ./DRAWING NAME	ИМЕ НА ФАЙЛ/FILE NAME	ФОРМАТ/FORMAT:	ДАТА/DATE:
06-T-00-11-LP-PV-002-02	06-T-00-11-LP-PV-002-02.dwg	760/1100	02.2024