ПРОЕКТ ЗА ПОДРОБЕН УСТРОЙСТВЕН ПЛАН - ПЛАН ЗА РЕГУЛАЦИЯ И ЗАСТРОЯВАНЕ ЗА ФОРМИРАНЕ НА УПИ II "ЗА ЖП АРЕАЛ" И УПИ III "ЗА РЕКА И ЖП АРЕАЛ" - КВ.1, М-СТ "КВАРТАЛИ ОТ СЕВЕРОИЗТОЧЕН ГРАД, ПРИЛЕЖАЩИ НА ПЪРВА ЗАДГАРОВА АРТЕРИЯ",СО-РАЙОН ПОДУЯНЕ, ИЗМЕНЕНИЕ НА ПЛАН ЗА РЕГУЛАЦИЯ И ЗАСТРОЯВАНЕ НА УПИ II „ЗА ЖП АРЕАЛ“-КВ.10А И УПИ I-591"ЗА ОБСЛ.ДЕЙНОСТ"-КВ.10А, М-СТ „БУЛ. БОТЕВГРАДСКО ШОСЕ-РАМКА“,СО-РАЙОН ПОДУЯНЕ, НА УПИ I „ЗА ОЗЕЛЕНЯВАНЕ“, УПИ II-1332 „ЗА ОФИСИ, МАГАЗИНИ И ПАРКИНГ“ И УПИ III „ЗА ОЗЕЛЕНЯВАНЕ"-КВ.12Е, М-СТ „СУХА РЕКА-ЗАПАД“ И НА УПИ VI - „ЗА ОЗЕЛЕНЯВАНЕ“- КВ.65А, М-СТ "ПРИЛЕЖАЩИ КВАРТАЛИ НА УЛ. ЖЕЛЕЗНИ ВРАТА",СО-РАЙОН ПОДУЯНЕ, ОТ КМ 2+987 ДО КМ 5+532 НА ЖЕЛЕЗОПЪТЕН УЧАСТЪК „ГАРА СОФИЯ - ГАРА ЕЛИН ПЕЛИН“ ЗА ПРОЕКТ "РАЗВИТИЕ НА ЖЕЛЕЗОПЪТЕН ВЪЗЕЛ СОФИЯ"

ИЗВАДКА ОТ ДЕЙСТВАЩИЯ ПЛАН ЗА РЕГУЛАЦИЯ НА М-СТ „СУХА РЕКА-ЗАПАД“ , М-СТ „БУЛ. БОТЕВГРАДСКО ШОСЕ-РАМКА“, М-СТ "ПРИЛЕЖАЩИ КВАРТАЛИ НА УЛ.ЖЕЛЕЗНИ ВРАТА", СО-РАЙОН ПОДУЯНЕ И М-СТ "ПОДУЯНЕ -ЦЕНТЪР", М-СТ "ПОДУЯНЕ-РЕДУТА" И М-СТ "ЧАСТ ОТ М.ПОДУЯНЕ", СО-РАЙОН СЛАТИНА, М 1:1000

Легенда:
- Граница на местност
- Граница на административен район

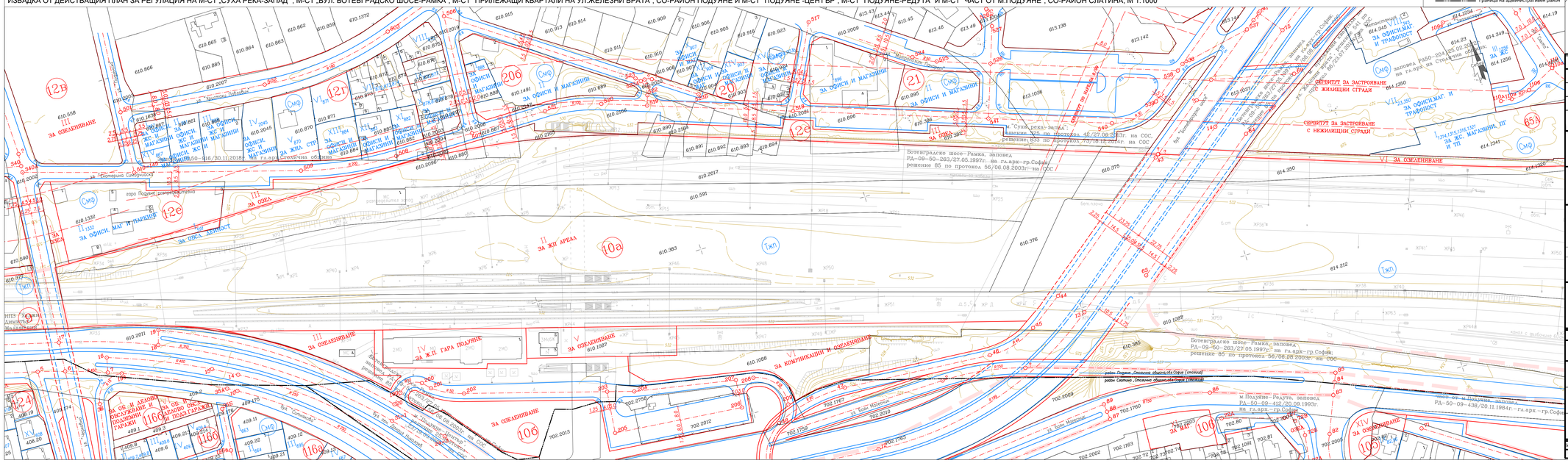

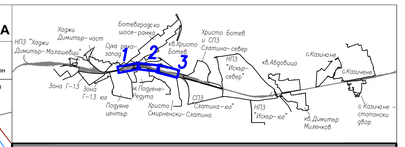

Ревизия № / Revision №	Дата / Date	Иниц. / Init.	Име / Name / Одобрил / Approved	Подп./Sign.	Описание / Description

ИМЕ НА ПРОЕКТА / PROJECT NAME

Договор№ 4918 / 24.02.2015 с „Изготвяне на ПУП и технически проект за модернизация на железопътни участъци „гара Подуяне – гара Бурмирци“, „гара Бурмирци – гара Подуяне разпределителна“, „гара София – гара Елин Пелин“ и „гара Казичене – гара Рабово поле – гара Столник“, за проект „Развитие на железопътен възел София“

ВЪЗЛОЖИТЕЛ/EMPLOYER: НАЦИОНАЛНА КОМПАНИЯ ЖЕЛЕЗОПЪТНА ИНФРАСТРУКТУРА / SE NATIONAL RAILWAY INFRASTRUCTURE COMPANY

Ръководител ЗПП / Head of PPU: инж. Мария Генова / eng. Maria Genova

КОНСУЛТАНТ/CONSULTANT: КАНСТРАКШЪН СУПЕРВИЖЪН СЪРВИСИС ЕООД / CONSTRUCTION SUPERVISION SERVICES LTD

ръководител на проекта / project manager: инж. И. Киров / eng. I.Kirov

ИЗПЪЛНИТЕЛ/DESIGNER: Eurotransproject

ръководител на проекта / project manager: инж. Тома Йоцов / eng. Toma Yotsov

ЧАСТ/DISCIPLINE: ПУП/DDP — ФАЗА /PHASE: ОКОНЧАТЕЛЕН ПРОЕКТ/FINAL DESIGN

ЧЕРТЕЖ / DRAWING TITLE: №1 – ИЗВАДКА ОТ ПУП ОТ 2+987 ДО КМ 3+860 / №1 – EXTRACT FROM DDP FROM KM 2+987 TO KM 3+860 — МАЩАБ/SCALE 1:1000

ВОДЕЩ ПРОЕКТАНТ / LEAD DESIGNER: инж. Михайловски / eng. Mihaylovski

ПРОЕКТАНТ / DESIGNER: инж. Петрова / eng. Petrova

ИМЕ НА ЧЕРТ./DRAWING NAME: 06-Т-00-11-LP-PV-001-02 — ФОРМАТ/FORMAT: 910/1100 — ДАТА/DATE: 02.2024

ИМЕ НА ФАЙЛ/FILE NAME: 06-Т-00-11-LP-PV-001-02.dwg

ПРОЕКТ ЗА ПУП-ПР ЗА ФОРМИРАНЕ НА УПИ II "ЗА ЖП АРЕАЛ" - КВ.1, М-СТ "КВАРТАЛИ ОТ СЕВЕРОИЗТОЧЕН ГРАД, ПРИЛЕЖАЩИ НА ПЪРВА ЗАДГАРОВА АРТЕРИЯ",
ПУП-ИПР НА УПИ II "ЗА ЖП АРЕАЛ"- КВ.10а И УПИ I-591 " ЗА ОБСЛ. ДЕЙНОСТ"- КВ.10а, М-СТ „БУЛ. БОТЕВГРАДСКО ШОСЕ-РАМКА",
НА УПИ I "ЗА ОЗЕЛЕНЯВАНЕ", УПИ II-1332 "ЗА ОФИСИ, МАГАЗИНИ И ПАРКИНГ" И УПИ III "ЗА ОЗЕЛЕНЯВАНЕ" - КВ.12е, М-СТ „СУХА РЕКА-ЗАПАД" И НА
УПИ VI "ЗА ОЗЕЛЕНЯВАНЕ" - КВ.65а, М-СТ "ПРИЛЕЖАЩИ КВАРТАЛИ НА УЛ. ЖЕЛЕЗНИ ВРАТА", СО-РАЙОН ПОДУЯНЕ ОТ КМ 2+987 ДО КМ 3+860 М 1:1000

Легенда:
- Обхват
- Граница на местност
- Граница на местност-нова
- Граница на административен район
- Граница на промяна на режим на устройство и застрояване
- Елементи на ел проекта

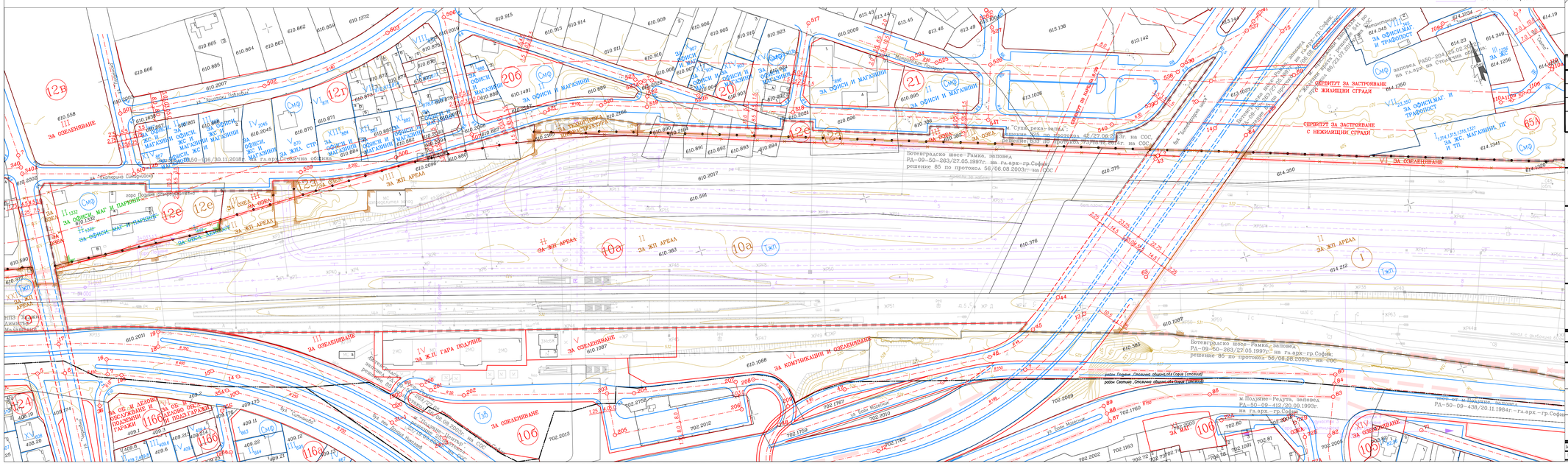

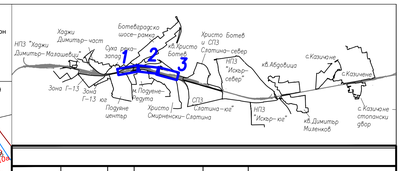

Ревизия № / Revision №	Дата / Date	Иниц. / Init.	Име / Name / Одобрил / Approved	Подп./Sign.	Описание / Description

ИМЕ НА ПРОЕКТА / PROJECT NAME

Договор№ 4918 / 24.02.2015 с „Изготвяне на ПУП и технически проект за модернизация на железопътни участъци „гара Подуяне – гара Бурмирци“, „гара Бурмирци – гара Подуяне разпределителна“, „гара София – гара Елин Пелин“ и „гара Казичене – гара Рабово поле – гара Столник“, за проект „Развитие на железопътен възел София“

ВЪЗЛОЖИТЕЛ/EMPLOYER: НАЦИОНАЛНА КОМПАНИЯ ЖЕЛЕЗОПЪТНА ИНФРАСТРУКТУРА / SE NATIONAL RAILWAY INFRASTRUCTURE COMPANY

Ръководител ЗПП / Head of PPU: инж. Мария Генова / eng. Maria Genova

КОНСУЛТАНТ/CONSULTANT: КАНСТРАКШЪН СУПЕРВИЖЪН СЪРВИСИС ЕООД / CONSTRUCTION SUPERVISION SERVICES LTD

ръководител на проекта / project manager: инж. И. Киров / eng. I.Kirov

ИЗПЪЛНИТЕЛ/DESIGNER: Eurotransproject

ръководител на проекта / project manager: инж. Тома Йоцов / eng. Toma Yotsov

ЧАСТ/DISCIPLINE: ПУП/DDP — ФАЗА /PHASE: ОКОНЧАТЕЛЕН ПРОЕКТ/FINAL DESIGN

ЧЕРТЕЖ / DRAWING TITLE: №1 – ПРОЕКТ ЗА ПУП-ЧИПР ОТ 2+987 ДО КМ 3+860 / №1 – PROJECT FOR DDP-PAPR FROM KM 2+987 TO KM 3+860 — МАЩАБ/SCALE 1:1000

ВОДЕЩ ПРОЕКТАНТ / LEAD DESIGNER: инж. Михайловски / eng. Mihaylovski

ПРОЕКТАНТ / DESIGNER: инж. Петрова / eng. Petrova

ИМЕ НА ЧЕРТ./DRAWING NAME: 06-Т-00-11-LP-PV-001-02 — ФОРМАТ/FORMAT: 910/1100 — ДАТА/DATE: 02.2024

ИМЕ НА ФАЙЛ/FILE NAME: 06-Т-00-11-LP-PV-001-02.dwg

ОКОНЧАТЕЛЕН ПУП-ПР НА УПИ II "ЗА ЖП АРЕАЛ", УПИ VII "ЗА ЖП АРЕАЛ", УПИ VIII "ЗА ЖП АРЕАЛ" - КВ. 10а, М-СТ „БУЛ. БОТЕВГРАДСКО ШОСЕ-РАМКА",
УПИ I "ЗА ОЗЕЛЕНЯВАНЕ", УПИ II-1332 "ЗА ОФИСИ, МАГАЗИНИ И ПАРКИНГ", УПИ III "ЗА ОЗЕЛЕНЯВАНЕ" - КВ.12е И
УПИ I "ЗА ОЗЕЛЕНЯВАНЕ", УПИ II "ЗА ТЕХНИЧЕСКА ИНФРАСТРУКТУРА", УПИ III "ЗА ОЗЕЛЕНЯВАНЕ"- КВ.12з, М-СТ „СУХА РЕКА-ЗАПАД",
УПИ II "ЗА ЖП АРЕАЛ" - КВ.1, М-СТ "КВАРТАЛИ ОТ СЕВЕРОИЗТОЧЕН ГРАД, ПРИЛЕЖАЩИ НА ПЪРВА ЗАДГАРОВА АРТЕРИЯ", СО-РАЙОН ПОДУЯНЕ ОТ КМ 2+987 ДО КМ 3+860 М 1:1000

Легенда:
- Обхват
- Граница на местност
- Граница на административен район
- Граница на промяна на режим на устройство и застрояване

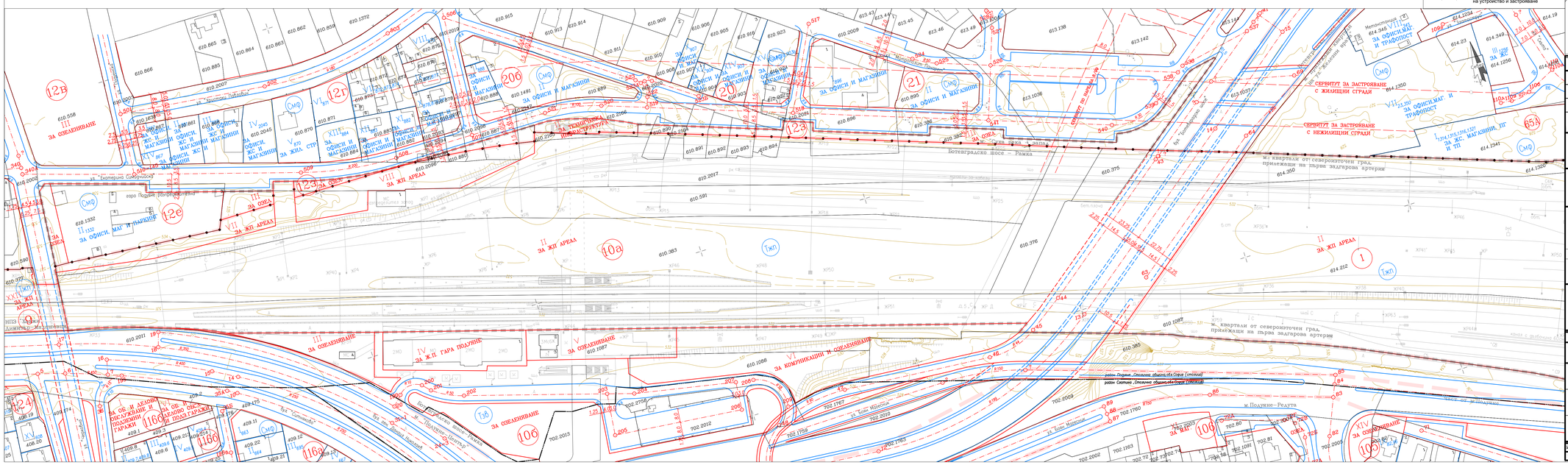

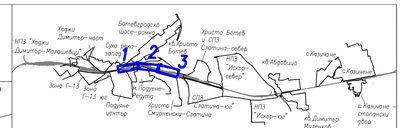

Ревизия № / Revision №	Дата / Date	Иниц. / Init.	Име / Name / Одобрил / Approved	Подп./Sign.	Описание / Description

ИМЕ НА ПРОЕКТА / PROJECT NAME

Договор№ 4918 / 24.02.2015 с „Изготвяне на ПУП и технически проект за модернизация на железопътни участъци „гара Подуяне – гара Бурмирци“, „гара Бурмирци – гара Подуяне разпределителна“, „гара София – гара Елин Пелин“ и „гара Казичене – гара Рабово поле – гара Столник“, за проект „Развитие на железопътен възел София“

ВЪЗЛОЖИТЕЛ/EMPLOYER: НАЦИОНАЛНА КОМПАНИЯ ЖЕЛЕЗОПЪТНА ИНФРАСТРУКТУРА / SE NATIONAL RAILWAY INFRASTRUCTURE COMPANY

Ръководител ЗПП / Head of PPU: инж. Мария Генова / eng. Maria Genova

КОНСУЛТАНТ/CONSULTANT: КАНСТРАКШЪН СУПЕРВИЖЪН СЪРВИСИС ЕООД / CONSTRUCTION SUPERVISION SERVICES LTD

ръководител на проекта / project manager: инж. И. Киров / eng. I.Kirov

ИЗПЪЛНИТЕЛ/DESIGNER: Eurotransproject

ръководител на проекта / project manager: инж. Тома Йоцов / eng. Toma Yotsov

ЧАСТ/DISCIPLINE: ПУП/DDP — ФАЗА /PHASE: ОКОНЧАТЕЛЕН ПРОЕКТ/FINAL DESIGN

ЧЕРТЕЖ / DRAWING TITLE: №1 – ОКОНЧАТЕЛЕН ПУП-ПР ОТ 2+987 ДО КМ 3+860 / №1 – FINAL DDP-PR FROM KM 2+987 TO KM 3+860 — МАЩАБ/SCALE 1:1000

ВОДЕЩ ПРОЕКТАНТ / LEAD DESIGNER: инж. Михайловски / eng. Mihaylovski

ПРОЕКТАНТ / DESIGNER: инж. Петрова / eng. Petrova

ИМЕ НА ЧЕРТ./DRAWING NAME: 06-Т-00-11-LP-PV-001-02 — ФОРМАТ/FORMAT: 910/1100 — ДАТА/DATE: 02.2024

ИМЕ НА ФАЙЛ/FILE NAME: 06-Т-00-11-LP-PV-001-02.dwg