

ЛЕГЕНДА:


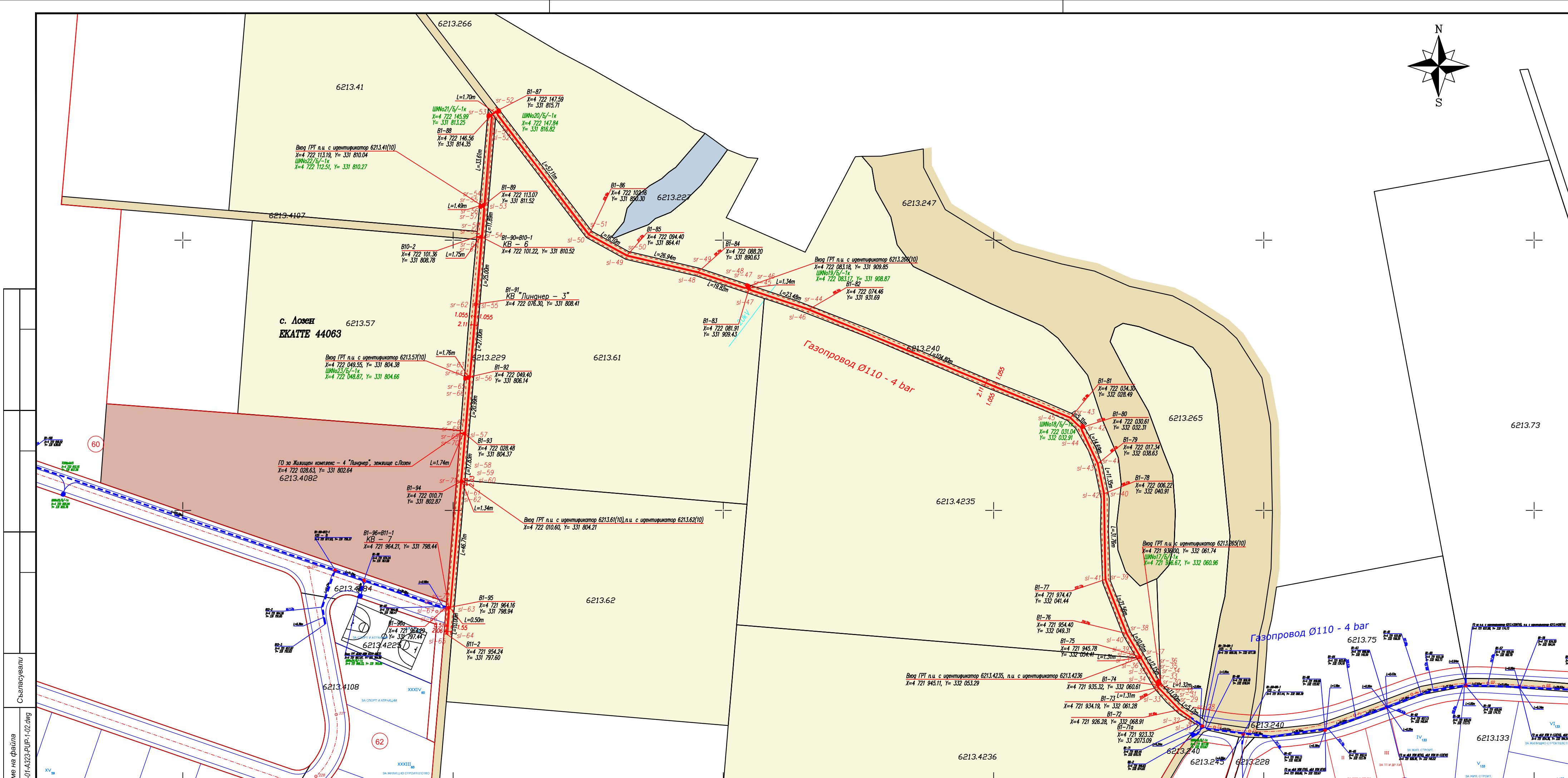
- съществуващ газопровод
- проектен газопровод извън урбанизирани територии
- проектен газопровод в урбанизирани територии
- граница на землище
- регулация

КОНСУМАТОРИ:

- 1 Селище "Арко Лозен"
- 2 Селище "Линднер-2"

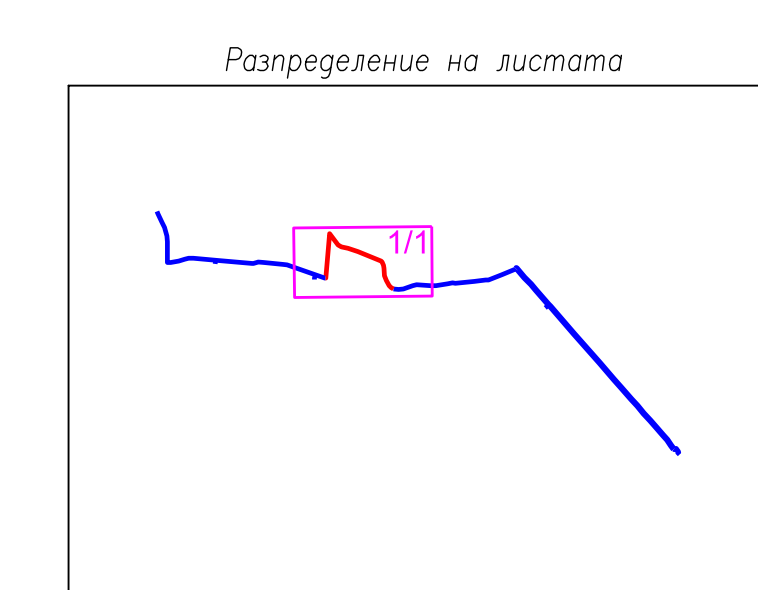
ВЪЗЛОЖИТЕЛ: "ОВЕРГАЗ МРЕЖИ" АД			ГАЗИФИКАЦИЯ НА ГР. СОФИЯ		
			Разпределителен газопровод от ГРП 30-Г (с. Лозен) до селище "Линднер-2" АГ, м. Често Раске, м. Орлова круша, землище с. Лозен, СОР Панчарево		
Раздел: 1. ПУП			Фаза	ОП	
Проектант			Име, Фамилия	Подпис	Дата
Гл. проектант			инж. И. Косев	[Signature]	02.2023
Опорен план			Масщаб 1:5 000		
Сф-01-А323-ПУП-1-01			Лист 1/1		


Име на файла
 Сф-01-А323-ПУП-1-01.dwg
 Съставител
 Имя на файла



- ЛЕГЕНДА:**
- съществуващ газопровод
 - проектен газопровод
 - - - сервитут на пр. газопровод
 - - - проектен газопровод в регулация - план-схема по чл.108, ал.2
 - граница на поземлен имот
 - граница на землище
 - 8497.17 номер на поземлен имот
 - КВ - подземен монтаж
 - ШК - подземен монтаж
 - ГРТ - подземен монтаж

- ЛЕГЕНДА**
(наредба №8)
- Населени места
 - Производствени и складищни дейности
 - Рекреационни дейности
 - Обработваеми земи ниви
 - Обработваеми земи трайни насаждения
 - Необработваеми земи
 - Горски територии
 - Водни площи
 - Транспорт и комуникации
 - Техническа инфраструктура
 - Железопътен арсенал



ВЪЗЛОЖИТЕЛ: "ОВЕРГАЗ МРЕЖИ" АД		ГАЗИФИКАЦИЯ НА ГР. СОФИЯ	
		Разпределителен газопровод от ГРП 30-Г (с. Лозен) до селище "Линднер"-2 АГ, м. Често Раске, м. Орлова круша, землище с. Лозен, СОП Панчарево	
		Раздел: 1. ПУП	Фаза ОП
Проектант	инж. И. Косев	Подпис	Дата 02.2023
Гл. проектант	инж. Р. Тодорова	Подпис	Дата 02.2023
Мащаб 1:1 000		Лист 1/1	
Парцеларен план		Сф-01-А323-ПУП-1-02	

