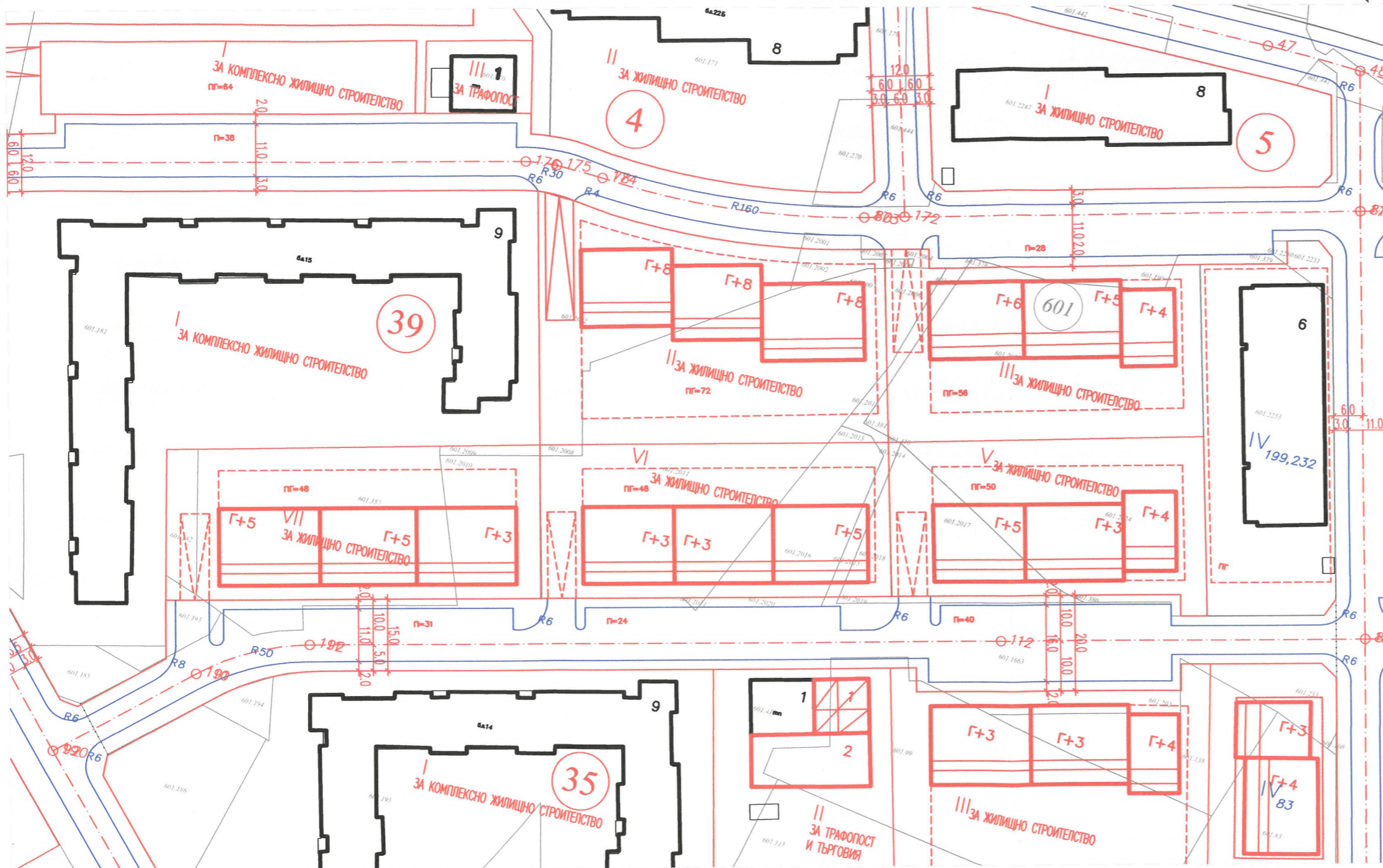
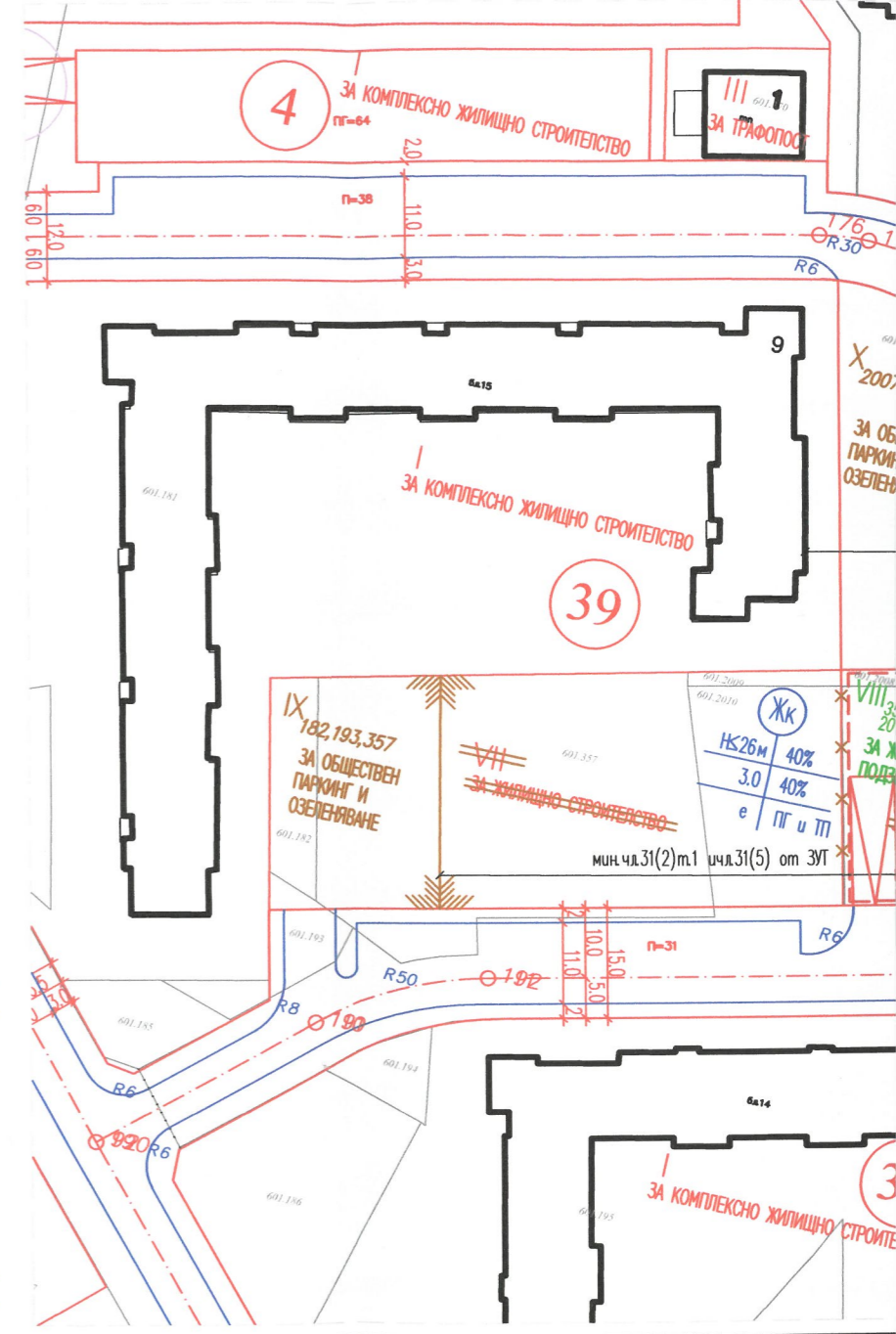




ИЗВАДКА ОТ ДЕЙСТВАЩ ПУП-ПЛАН ЗА РЕГУЛАЦИЯ И ЗАСТРОЯВАНЕ  
за УПИ II-”ЗА ЖИЛИЩНО СТРОИТЕЛСТВО”, УПИ VI-”ЗА ЖИЛИЩНО СТРОИТЕЛСТВО” И  
УПИ VII-”ЗА ЖИЛИЩНО СТРОИТЕЛСТВО”,КВ.39, М.”ЛЕВСКИ Г”,РАЙОН”ПОДУЯНЕ”, СТОЛИЧНА ОБЩИНА



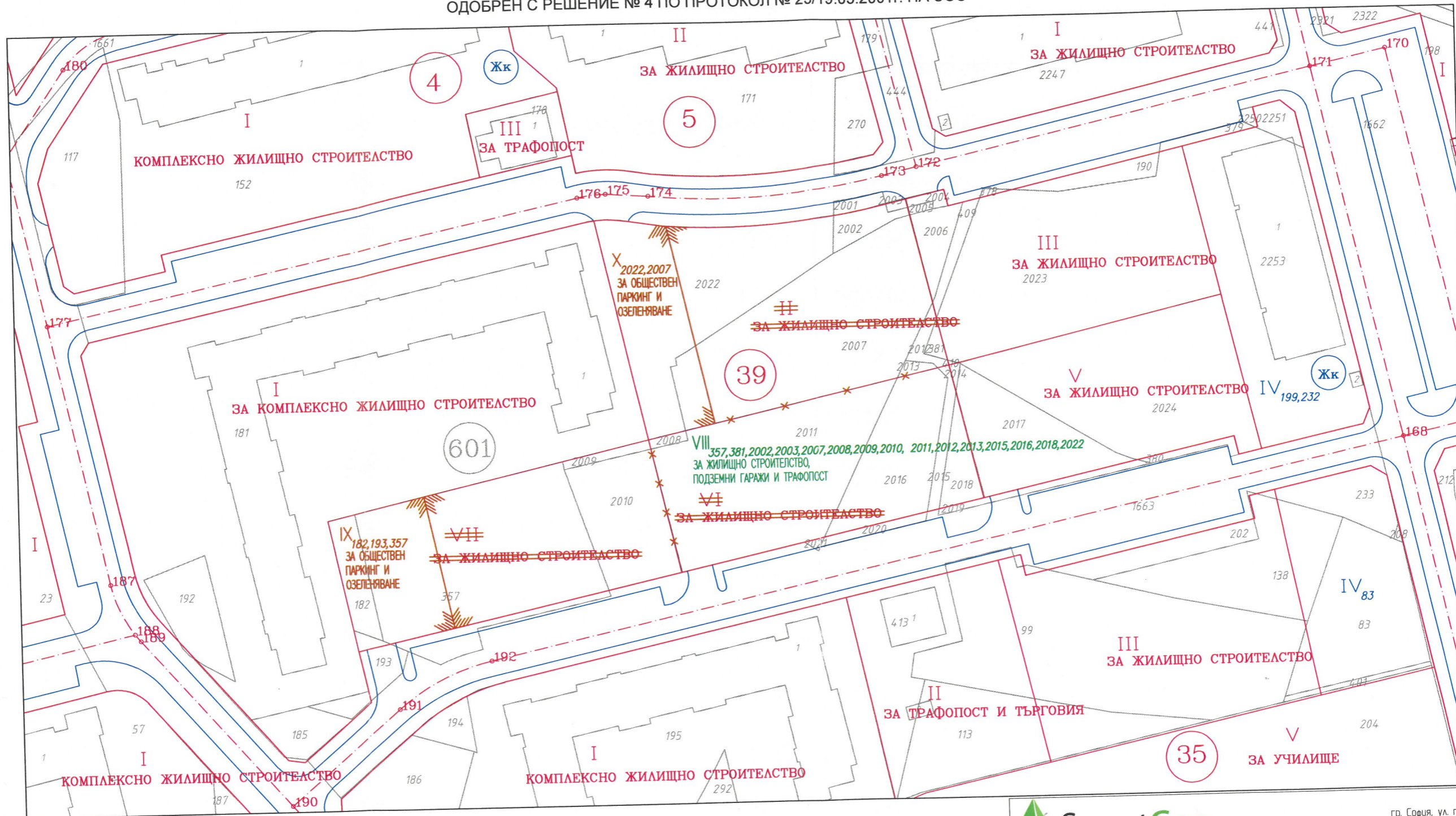
ПУП-ИПРЗ ЗА УПИ II-”ЗА ЖИЛИЩНО СТРОИТЕЛСТВО”,КВ.39, М.”ЛЕВСКИ Г” И ОБРАЗУЕ  
2012,2013,2015,2016,2018,2022-”ЗА ЖИЛИЩНО СТРОИТЕЛСТВО”, ОБЩЕСТВЕН ПАРКИНГ И ОЗЕЛЕНЯВАНЕ  
КВ.39,М.”ЛЕВСКИ Г”



ПУП е одобрен с Решение 4 ПО ПРОТОЛ 23/19.03.2001 г. от СТОЛИЧЕН ОБЩИНСКИ СЪВЕТ;  
Заповед за одобрение на КККР № РД-18-4/09.03.2016 г. на ИЗПЪЛНИТЕЛЕН ДИРЕКТОР НА АГКК,  
ПРОЕКТЪТ Е ИЗРАБОТЕН СЪОБРАЗНО ЗАПОВЕД САГ23-РА53-160/26.09.2022г.

Номер на квартал	Номер на поземлен имот и/или на урегулиран поземлен имот	Устройствена зона	Площ на ПИ/УПИ в кв.м	Установено предназначение	Височини (Етажи)	
					Задължителна	
39	VIII-357,381,2002,2003,2007,2008,2009,2010,2011,2012,2013,2015,2016,2018,2022	Жк	6439	ЗА ЖИЛИЩНО СТРОИТЕЛСТВО, ПОДЗЕМНИ ГАРАЖИ И ТРАФОПОСТ		Г/М/
39	IX-182,193,357	Жк	736	ЗА ОБЩЕСТВЕН ПАРКИНГ И ОЗЕЛЕНЯВАНЕ		
39	X-2007,2022	Жк	809	ЗА ОБЩЕСТВЕН ПАРКИНГ И ОЗЕЛЕНЯВАНЕ		

**ПУП - ИЗМЕНЕНИЕ НА ПЛАН ЗА РЕГУЛАЦИЯ**  
 АДМИНИСТРАТИВЕН РАЙОН: ПОДУЯНЕ  
 РЕГУЛАЦИОНЕН ПЛАН: М. ЛЕВСКИ - ЗОНА Г  
 ОДОБРЕН С РЕШЕНИЕ № 4 ПО ПРОТОКОЛ № 23/19.03.2001г. НА СОС



Площ на ПИ 68134.601.182: 183м<sup>2</sup>  
 Площ на ПИ 68134.601.193: 159  
 Площ на ПИ 68134.601.357: 1794м<sup>2</sup>  
 Площ на ПИ 68134.601.381: 26м<sup>2</sup>  
 Площ на ПИ 68134.601.2002: 95 м<sup>2</sup>  
 Площ на ПИ 68134.601.2003: 11м<sup>2</sup>  
 Площ на ПИ 68134.601.2007: 1630м<sup>2</sup>  
 Площ на ПИ 68134.601.2008: 20м<sup>2</sup>  
 Площ на ПИ 68134.601.2009: 43м<sup>2</sup>  
 Площ на ПИ 68134.601.2010: 575м<sup>2</sup>  
 Площ на ПИ 68134.601.2011: 1488м<sup>2</sup>  
 Площ на ПИ 68134.601.2012: 49м<sup>2</sup>  
 Площ на ПИ 68134.601.2013: 21м<sup>2</sup>  
 Площ на ПИ 68134.601.2015: 82м<sup>2</sup>  
 Площ на ПИ 68134.601.2016: 599м<sup>2</sup>  
 Площ на ПИ 68134.601.2018: 142м<sup>2</sup>  
 Площ на ПИ 68134.601.2022: 1361м<sup>2</sup>

Площ на стар УПИ II за жилищно строителство: 3190 м<sup>2</sup>  
 Площ на стар УПИ VI за жилищно строителство: 2332 м<sup>2</sup>  
 Площ на стар УПИ VII за жилищно строителство: 2462 м<sup>2</sup>  
 Площ на нов УПИ VIII 357,381,2002,2003,2007,2008,2009,2010, 2011,2012,2013,2015,2016,2018,2022" за жилищно строителство, подземни гаражи и трафопост": 6439м<sup>2</sup>  
 Площ на нов УПИ X 2022,2007, за обществен паркинг и озеленяване": 809м<sup>2</sup>  
 Площ на нов УПИ IX 182,193,357, за обществен паркинг и озеленяване": 736м<sup>2</sup>

**Легенда:**  
 - имоти от КККР  
 - регулационен план  
 - промяна на регулационен план

КАМАРА НА ИНЖЕНЕРИТЕ В ИНВЕСТИЦИОННОТО ПРОЕКТИРАНЕ  
 ПЪЛНА ПРОЕКТАНСКА ПРАВОМОЩНОСТ  
 Регистрационен № 06027  
 Инж. СТАНИМИР СТРАТИЕВ  
 Подпис...

**SmartGeo**  
 гр. София, ул. проф. Архитект Храбър Попов № 1  
 e-mail: smartgeo@abv.bg; тел: 089993372

Обект: ПУП - изменение на план за регулация и застрояване за УПИ II-"за жилищно строителство", УПИ VI-"за жилищно строителство" и УПИ VII-"за жилищно строителство", кв. 39, м. Левски - Зона Г, СО - район Подуяне и образуване на нов УПИ VIII 357,381,2002,2003,2007,2008,2009,2010,2011,2012,2013,2015,2016, 2018,2022,"за жилищно строителство, подземни гаражи и трафопост", УПИ X 2022,2007,"за обществен паркинг и озеленяване" и УПИ IX 182,193,357 "за обществен паркинг и озеленяване" с обхват ПИ 68134.601.357, 68134.601.193, 68134.601.182, 68134.601.381, 68134.601.2002, 68134.601.2003, 68134.601.2007, 68134.601.2008, 68134.601.2009, 68134.601.2011, 68134.601.2012, 68134.601.2013, 68134.601.2015, 68134.601.2016, 68134.601.2018, 68134.601.2022

Чертеж: ПУП - изменение на план за регулация  
 Съгласувал: арх. Димитър Попов  
 Съставил: инж. Станимир Стратиев