

М 1:1000

ПОДРОБЕН УСТРОЙСТВЕН ПЛАН ИЗВАДКА ОТ ДЕЙСТВАЩ ПЛАН ЗА РЕГУЛАЦИЯ И ЗАСТРОЯВАНЕ

ПИ С ИДЕНТИФИКАТОРИ 68134.4089.410 И 411, УПИ III₄₁₀ И IV₄₁₁, КВ. 5А,
М. „МЛАДОСТ 4“, РАЙОН „МЛАДОСТ“



Одобряващи и съгласуващи органи:

Действащ ПУП и КККР:

План за регулация и застрояване, одобрен с Решение №552 по Протокол №45/29.07.2009 г. на СОС КККР, одобрени със Заповед №РД-18-15/06.03.2009 г. на изпълнителния директор на АГКК

Обект: Подробен устройствен план
ПИ с идентификатори 68134.4089.410 и 411, УПИ III₄₁₀ и IV₄₁₁, кв. 5а, м. „Младост 4“, район „Младост“

Възложител: „Барс Билд“ ООД

Част: Извадка

Мащаб: 1:1000

Дата: 23/06/2022

Файл: basemap 2102d01_exst

Лист: 05

Координатна система: БГС 2005

Височинна система: Балтийска

Ревизия: 01

Печат:



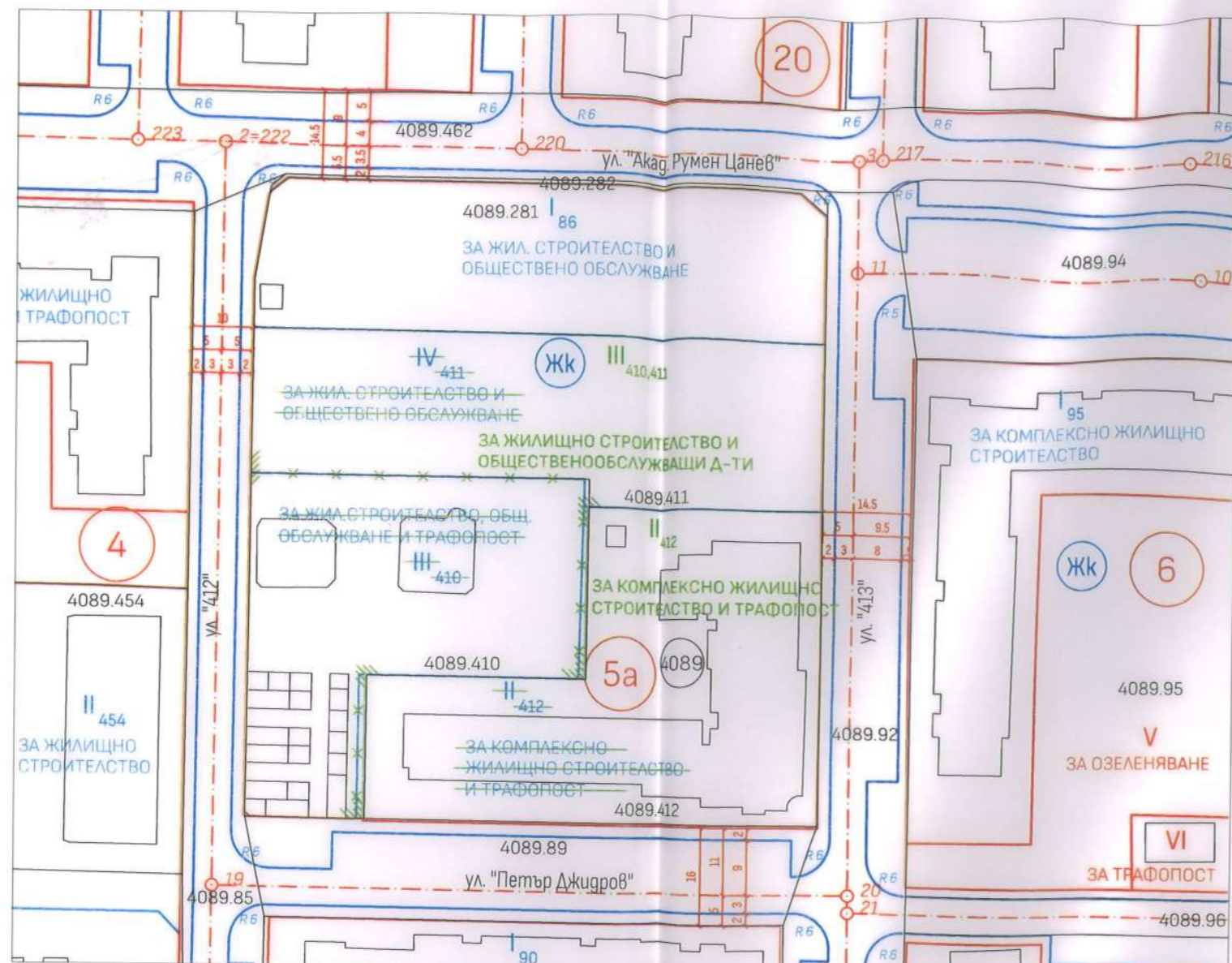
Проектанти:

урб. Нурхан Реджев
арх. Магдалена Богданова
инж. Красимир Соленков

„Плейсмейк“ ООД

place.make
urban design and planning

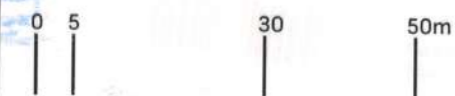
T: +359 899 695 879
W: www.placemake.eu
E: mail@placemake.eu
A: ул. „Цар Самуил“ №32, ет. 1, an.3



М 1:1000

ПОДРОБЕН УСТРОЙСТВЕН ПЛАН ИЗМЕНЕНИЕ НА ПЛАН ЗА РЕГУЛАЦИЯ

ПИ С ИДЕНТИФИКАТОРИ 68134.4089.410 И 411, УПИ III₄₁₀ И IV₄₁₁, КВ. 5А,
М. „МЛАДОСТ 4“, РАЙОН „МЛАДОСТ“



Одобряващи и съгласуващи органи:

Действащ ПУП и КККР:

План за регулация, одобрен с Решение №552 по Протокол №45/29.07.2009 г. на СОС КККР, одобрени със Заповед №РД-18-15/06.03.2009 г. на изпълнителния директор на АГКК

Обект: Подробен устройствен план ПИ с идентификатори 68134.4089.410 и 411, УПИ III₄₁₀ и IV₄₁₁, кв. 5а, м. „Младост 4“, район „Младост“

Възложител: „Барс Билд“ ООД

Част: План за регулация
Мащаб: 1:1000
Дата: 23/06/2022
Файл: basemap 2102d01_v003

Лист: 01
Координатна система: БГС 2005
Височинна система: Балтийска
Ревизия: 01

Печат:

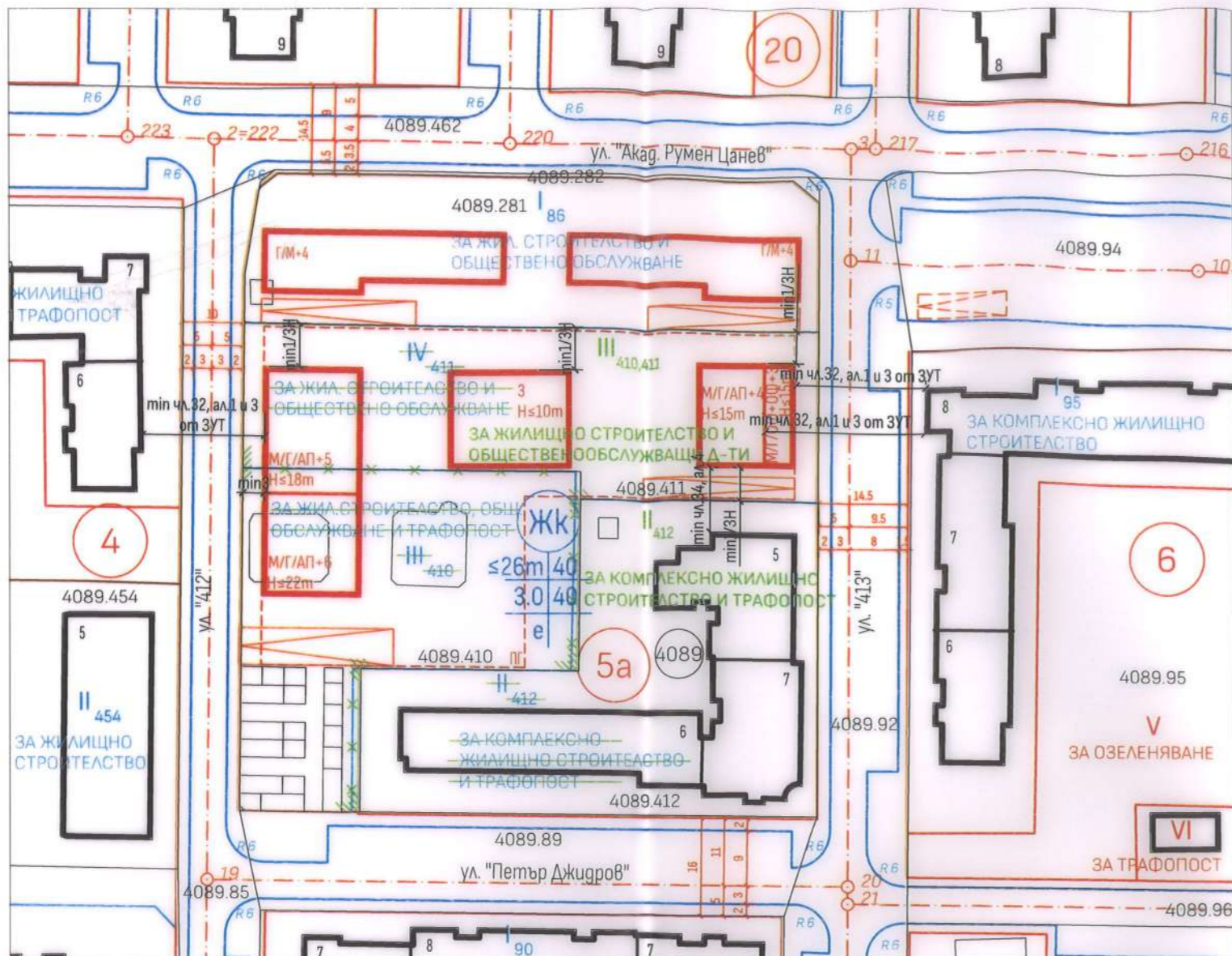
Проектанти:

инж. Красимир Соленков
урб. Нурхан Регжеб
арх. Магдалена Богданова

„Плейсмейк“ ООД

placemake
urban design and planning

T: +359 899 695 879
W: www.placemake.eu
E: mail@placemake.eu
А: ул. „Цар Самуил“ №32, ет. 1, ап.3




М 1:1000

ПОДРОБЕН УСТРОЙСТВЕН ПЛАН ИЗМЕНЕНИЕ НА ПЛАН ЗА ЗАСТРОЯВАНЕ

ПИ С ИДЕНТИФИКАТОРИ 68134.4089.410 И 411, УПИ III₄₁₀ И IV₄₁₁, КВ. 5А,
М. „МЛАДОСТ 4“, РАЙОН „МЛАДОСТ“

Номер на квартал	Номер на УПИ	Устройствена зона	Поземен имот с установено предназначение	Височина (етажност)			Градоустройствени параметри			Начин на застрояване		
				Задължителна	Максимална	Възможна "от - до"	Плътност на застрояване	Интензивност на застр. (Кинт)	Минимална озеленена площ	Свободно - е	Свързано в два имота - г	Свързано - с
5а	III	Жк	ЖИЛИЩНО СТРОИТЕЛСТВО И ОБЩЕСТВЕНА ОБСЛУЖВАЩА ДЕЙНОСТИ	≤26m (8)			40 %	3.0	40%	●		



Одобряващи и съгласуващи органи:

Действащ ПУП и КККР:

План за застрояване, одобрен с Решение №552 по Протокол №45/29.07.2009 г. на СОС КККР, одобрени със Заповед №РД-18-15/06.03.2009 г. на изпълнителния директор на АГКК

Обект: Подробен устройствен план

ПИ с идентификатори 68134.4089.410 и 411, УПИ III₄₁₀ и IV₄₁₁, кв. 5а, м. „Младост 4“, район „Младост“

Възложител: „Барс Билд“ ООД

Част: План за застрояване

Мащаб: 1:1000

Дата: 23/06/2022

Файл: basemap 2102d01_v003

Лист: 02

Координатна система: БГС 2005

Височинна система: Балтийска

Ревизия: 01

Печат:



Проектанти:

урб. Нурхан Реджеб
арх. Магдалена Богданова
инж. Красимир Соленков

„Плейсмейк“ ООД

place.make
urban design and planning

Т: +359 899 695 879
W: www.placemake.eu
E: mail@placemake.eu
А: ул. „Цар Самуил“ №32, ет. 1, ан.3