

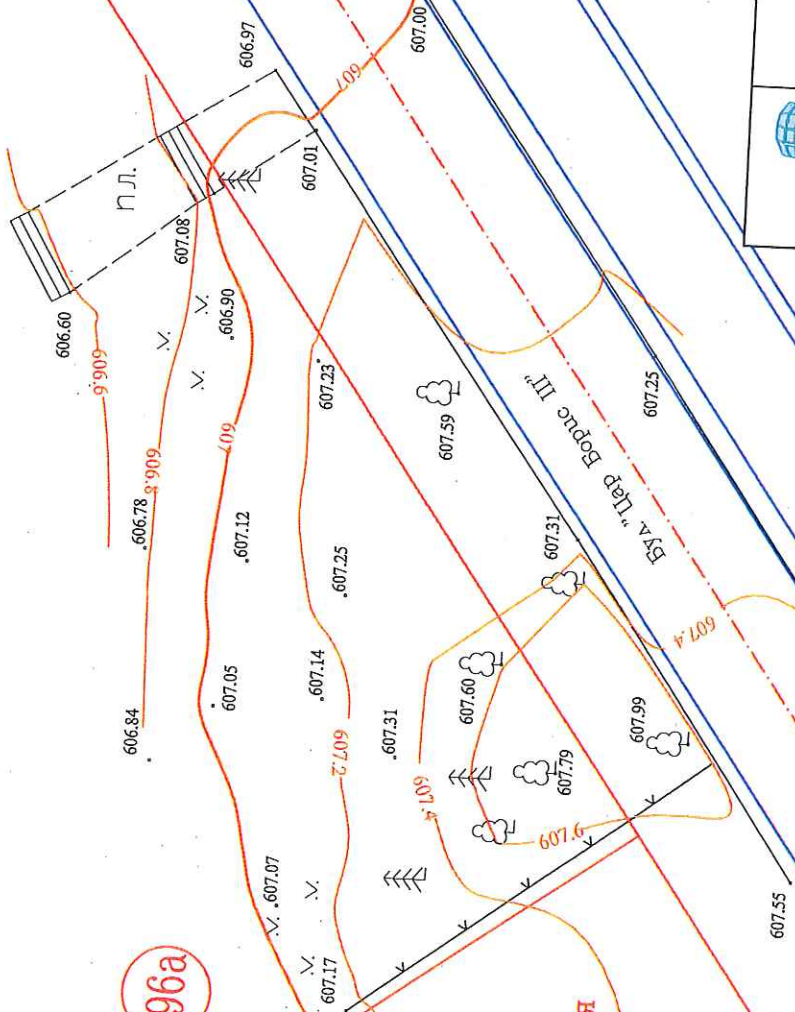
II


ЗА ОЗЕЛЕНЯВАНЕ

196a

I

ЗА БЕНЗИНОСТАНЦИЯ



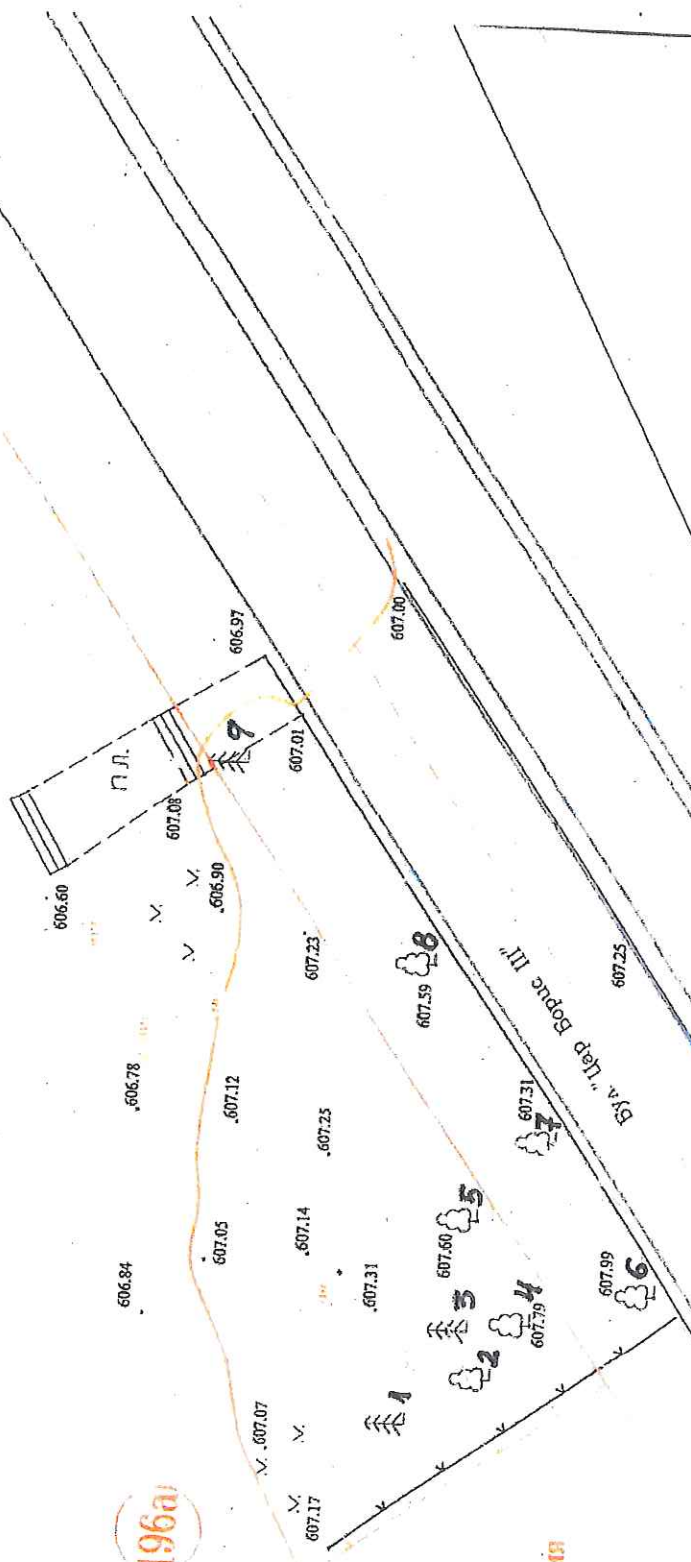
	"ГЕОГРАФСКА ИНФОРМАЦИОННА СИСТЕМА - СОФИЯ" ЕООД	
	София 1000, ул. Сердика 5, тел.: 02 / 930-79-21, факс: 02 / 980-58-52 НАГ - Столична община - САГ 16-ДР00-5-(141)/20.01.2020 г.	
Възложител:	Геолезическо заснемане, във връзка с изграждане на седем броя тръбни кладенци, за хранване на автоматизирана поливна система към обект: "Реконструкция на трамваен релсов път, по бул. "Цар Борис III" от трамвайно уно "Кръжчево", до "Съдебна палата", район "Орна купел", СО	
Обект:	инж. М. Панов Въз. лист: 07-00-56/20.01.2020 г.	
Изготвил:	Проектен сондаж 5/7 "Географска информационна система - София" ЕООД	
Управител:	инж. Веселка Дишлева Проектен сондаж 5/7 "Географска информационна система - София" ЕООД	

Проектен сондаж №5

ЗА ОЗЕЛЕНЯВАНЕ

(196a)

ЗА ПЪЛНИЛОСТАНЦИЯ



	"ГЕОГРАФСКА ИНФОРМАЦИОННА СИСТЕМА - СОФИЯ" БООД
Възложител:	София 1000, ул. Сърдика 5, тел.: 02 / 930-79-21, факс: 02 / 980-38-52 НАГ - Стопанина община - САГ16-ДР00-5-(141)/20.01.2020 г.
Обект:	Геодизическо заснемане, във връзка с награвдане на седем броя тръбни кладенци, за захранване на автоматизирана поливна система към обект: "Реконструкция на трамваен релсов път, по бул. "Цар Борис III" (започване до "Съдебна палата", район "Орнута кулел" до "Съдебна палата", район "Орнута кулел")
Изготвил:	инж. М. Панов Изд. лист: 07-00-56/20.01.2020 г.
Управител:	инж. Веселка Димитрова Проектен сондаж 5/7 Масштаб: 1:250

СО Направление "АРХИТЕКТУРА И ГРАДОУСТРОЙСТВО"

УЛ. "СЪДИЙСКИ ДВОРИЩО" № 1, 1000 СОФИЯ
И СГ "СОФИЯ" АД
Телефон: 02-930-79-21, 02-980-38-52

З.А.ВЕРХОВА

Експерт: *Сиделин* от отдел: "БДП" / *Сиделин*

Дата: 12-02-20

ЕКСПЕРТНА ОЦЕНКА - СОНДАЖ 5

№	българско наименование	латинско наименование	височина (м.)	възраст (год.)	D на 1.3 м (см.)	диаметър на короната (м.)	състояние	растителни ост в стр. петно	застрашена растителн	ЗАБЕЛЕЖКА
1	Черен бор	<i>Pinus nigra</i>	18 м	50-60	55 см	10-12	добро	-	-	
2	Ясен	<i>Fraxinus sp.</i>	7 м	15-20	20 см	4-6	добро	-	-	наличие на възлики в основата
3	Черен бор	<i>Pinus nigra</i>	19 м	50-60	65 см	10-12	добро	-	-	асиметрична корона
4	Ясен	<i>Fraxinus sp.</i>	6 м	15-20	10 см	3-4	средно	-	-	
5	Ясен	<i>Fraxinus sp.</i>	5 м	15-20	20 см	3-4	средно	-	-	
6	Ясен	<i>Fraxinus sp.</i>	9 м	30-40	60 см	3-4	добро	-	-	увявяна растителност
7	Ясен	<i>Fraxinus sp.</i>	9 м	30-40	40 см	14-16	добро	-	-	
8	Ясен	<i>Fraxinus sp.</i>	10 м	30-40	60 см	4-6	добро	-	-	
9	Бял бор	<i>Pinus sylvestris</i>	17 м	50-60	55 см	6-8	средно	-	-	асиметрична корона, лек наклон на стъблото, засмояване и язва на стъблото до 150 см

СО НАПРАВЛЕНИЕ АГРИКОЛТУРА
И ГРАДИСТРОЙСТВО

На основание на действащата нормативна уредба и Наредбата за изграждане, поддържане и спазване на зелената система на СО

37 ВЕРБА

Експерт: *[Signature]*
Дата: 12.02.20

Изготвил: *[Signature]*
(ланд. арх. Елена Желязкова)
/гл. експерт към ДЗС СО/